
















Tappa  
**16**

**LOVERE - PONTE DI LEGNO**

km 226

cronotabella

martedì 28 maggio 2019

Quota	Località	Note	Distanze			Orario di passaggio		
			par- ziali	per- corse	da per- correre	km / h		
						32	34	36
<b>PROVINCIA DI BERGAMO</b>								
188	LOVERE	↑ Villaggio di Partenza	2.7			10.30	10.30	10.30
	252 LOVERE	↑ km 0	0.0	0.0	226.0	10.35	10.35	10.35
474	Cerete Basso	↑ sp.33	8.2	8.2	217.8	10.49	10.48	10.48
623	Cillusone	↔ v.Vitt.Emanuele II	5.3	13.5	212.5	10.58	10.57	10.56
644	Rovetta	↑ sp.56dir-ss.671	2.7	16.2	209.8	11.03	11.01	11.00
869	Castione della Presolana	↑ ss.671	5.2	21.4	204.6	11.18	11.15	11.12
992	Bratto	↑ ss.671	2.3	23.7	202.3	11.24	11.21	11.18
1297	Passo della Presolana	↑ ss.671	4.5	28.2	197.8	11.38	11.33	11.29
750	Dezzo di Scalve	↔ sp.59	7.9	36.1	189.9	11.48	11.43	11.39
<b>PROVINCIA DI BRESCIA</b>								
1105	Croce di Salven	↑ sp.5	9.1	45.2	180.8	12.04	11.58	11.53
888	Borno	↑ sp.5	4.6	49.8	176.2	12.10	12.04	11.58
	280 Malegno	↔ P.L.-sp.345	10.1	59.9	166.1	12.24	12.17	12.11
	P.L.	↑ sp.42						
	334 Breno	↔ P.L.-sp.42	3.1	63.0	163.0	12.29	12.22	12.16
365	Capo di Ponte	↑ sp.42	9.4	72.4	153.6	12.44	12.36	12.29
	P.L.	↑ sp.42						
451	Demo	↑ sp.42	7.1	79.5	146.5	12.55	12.47	12.39
453	Forno Allionw	↑ ss.42	1.6	81.1	144.9	12.58	12.49	12.42
511	Malonno	↑ sp.42	4.1	85.2	140.8	13.04	12.55	12.48
	690 Edolo	↑ via Marconi - ss.42	8.1	93.3	132.7	13.17	13.08	12.59
	P.L.	↔ sp.42						
892	Bv. del Mortirolo	↑ ss.42	4.5	97.8	128.2	13.31	13.20	13.11
1056	Veza d'Oglio	↑ ss.42	4.8	102.6	123.4	13.39	13.28	13.18
	<b>Riforimento/Feed zone: km 103 - 106</b>	↑						
1254	PONTE DI LEGNO	↑ v.Venezia	10.2	112.8	113.2	13.55	13.43	13.33
1584	Pietra Rossa	↑ sp.300	6.4	119.2	106.8	14.14	14.00	13.48
	Galleria	↑ 400m						
	2618 Passo Gavia	↑ ss.300	11.9	131.1	94.9	14.56	14.38	14.22
<b>PROVINCIA DI SONDRIO</b>								
1734	Santa Caterina Valfurva	↑ ss.300	13.2	144.3	81.7	15.14	14.55	14.39
1347	Sant'Antonio	↑ ss.300	7.8	152.1	73.9	15.24	15.05	14.48
1197	Bormio	↔ ss.38	4.7	156.8	69.2	15.30	15.11	14.54
1141	Valdisotto	↑ sp.27	5.4	162.2	63.8	15.38	15.18	15.00
949	Le Prese	↑ sp.27	8.9	171.1	54.9	15.49	15.29	15.11
885	Sondalo	↑ sp.27	3.4	174.5	51.5	15.54	15.33	15.16
653	Grosio	↑ sp.27	6.3	180.8	45.2	16.02	15.41	15.23
	537 Mazzo di Valtellina	↑ v.Giovanni XXIII-v.Fontane	5.1	185.9	40.1	16.09	15.48	15.29
	1854 Passo del Mortirolo	↑ sp.81	12.4	198.3	27.7	17.03	16.35	16.11
<b>PROVINCIA DI BRESCIA</b>								
1716	San Giacomo	↑ sp.81	2.1	200.4	25.6	17.05	16.37	16.14
1059	Monno	↔ sp.81	8.6	209.0	17.0	17.17	16.48	16.24
892	Bv. per Ponte di Legno	↔ ss.42	2.1	211.1	14.9	17.20	16.51	16.27
1056	Veza d'Oglio	↑ ss.42	4.7	215.8	10.2	17.28	16.59	16.34
	1254 PONTE DI LEGNO	↑ v.Venezia	10.2	226.0	0.0	17.43	17.14	16.48

NOTE:



Traguardo Volante:

km 93.3 Edolo

km 185.9 Mazzo di Valtellina



Riforimento/Feed zone: km 103 - 106



Gran Premio della Montagna:

km 131.1 - Passo Gavia - m 2618 (Cima Coppi)

km 198.3 - Passo del Mortirolo - m 1854 (1ª cat.)



Galleria/Tunnel: km 16.2 - 218.3



Passaggio a Livello/Level Crossing: km 59.9 - 61.1 - 63.5 - 93.8