



Plaghera, Val dell'Alpe, Cima Gavia Sud-Ovest

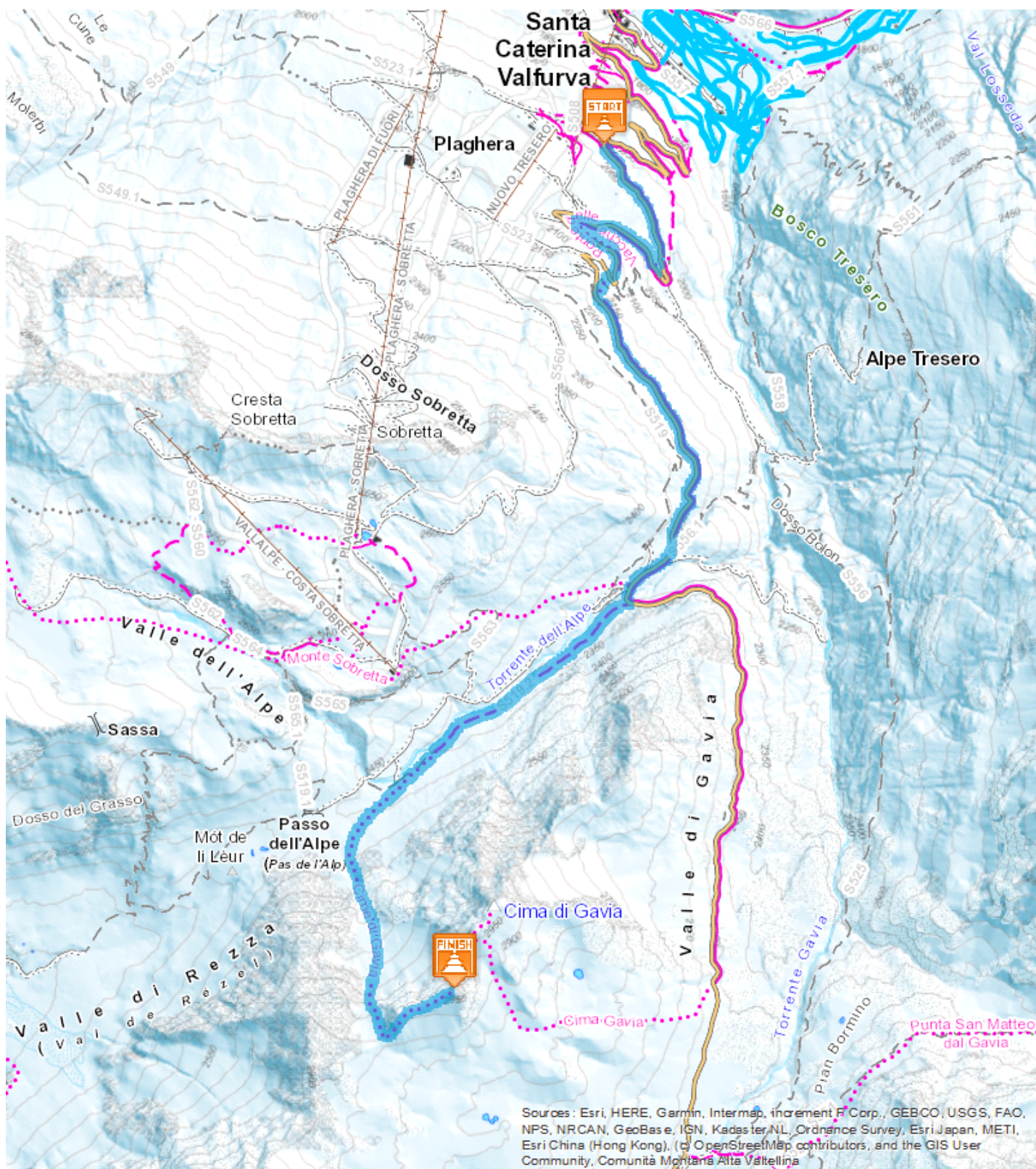
Medio 

7,08 Km

 2:00 - 3:00  
h

 999 m

 0 m



## DESCRIZIONE

Gita molto suggestiva sotto l'aspetto ambientale; si va a scoprire uno degli angoli piu' silenziosi e solitari della Valfurva invernale, la valle dell'Alpe; dopo il passo omonimo si sale lungo il caratteristico vallone ad imbuto che porta sulla suggestiva cresta occidentale che con una bella cavalcata panoramica porta alla vetta.



Si parte in prossimita' della deviazione per il rifugio Paradiso a Plaghera e si va a seguire la tranquilla strada del Gavia che sale con poca pendenza immersa in un bellissimo bosco di abeti, larici e pini cembri. Al diradarsi del bosco si ammira l'imponenza del versante occidentale del Pizzo Tresero. Dopo un tornante la strada va a lambire le piste da sci (In questo punto e' possibile salire direttamente anche dall'arrivo della seggiovia di Plaghera, passando a sinistra dell'impianto di risalita) per poi entrare a mezza costa verso sinistra fino al Ponte dell'Alpe (2289 m) Qui ci troviamo alla base delle irte pendici settentrionali delle Cime di Gavia dove non e' raro osservare qualche camoscio solitario. Oltrepasato il ponte dell'Alpe, si devia decisamente verso destra entrando a mezzacosta in val dell'Alpe, in prossimita' del fondovalle, fino a raggiungere il passo dell'Alpe dove poco prima si inizia a deviare verso sinistra puntando all'evidente vallone, all'inizio piu' stretto per poi aprirsi ad anfiteatro. Si sale verso destra salendo il ripido pendio che porta ad una bocchetta e da li' si prosegue verso sud fino ad arrivare alla cresta occidentale; la si segue interamente sul versante meridionale facendo attenzione alle cornici sempre presenti sul versante settentrionale.

**Partenza:**Plaghera

**Arrivo:**Cima di Gavia Sud-Ovest

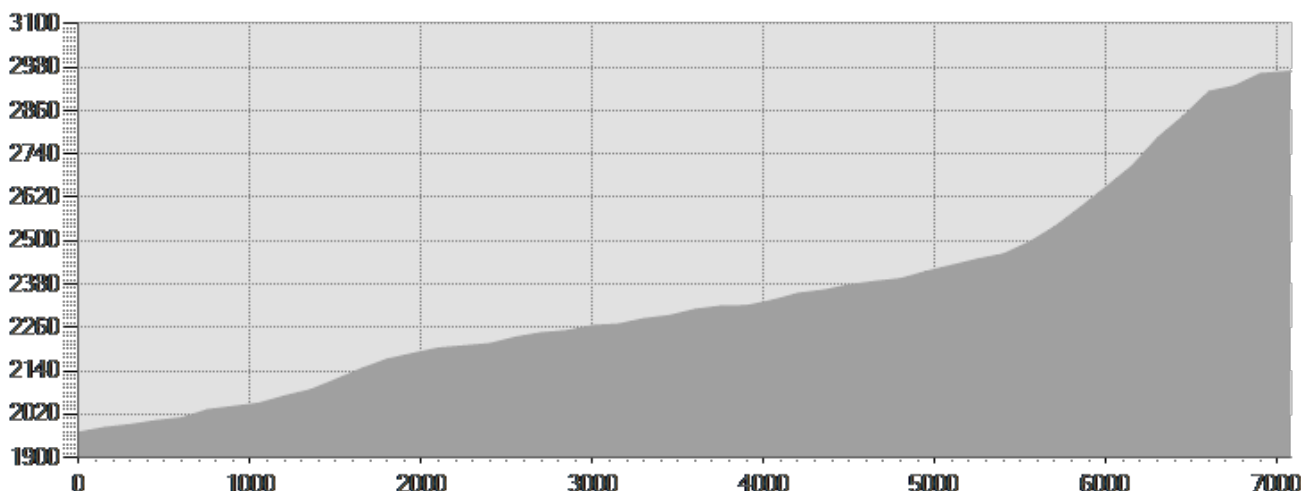
**Attrezzatura necessaria:**Materiale da autosoccorso (ARTVA, pala e sonda), Rampant.

**Descrizione difficoltà:**


**Parcheggio:**Alla partenza a bordo strada.

**Mappa:**Mappa Comunita Montana Alta Valtellina Tav. 4

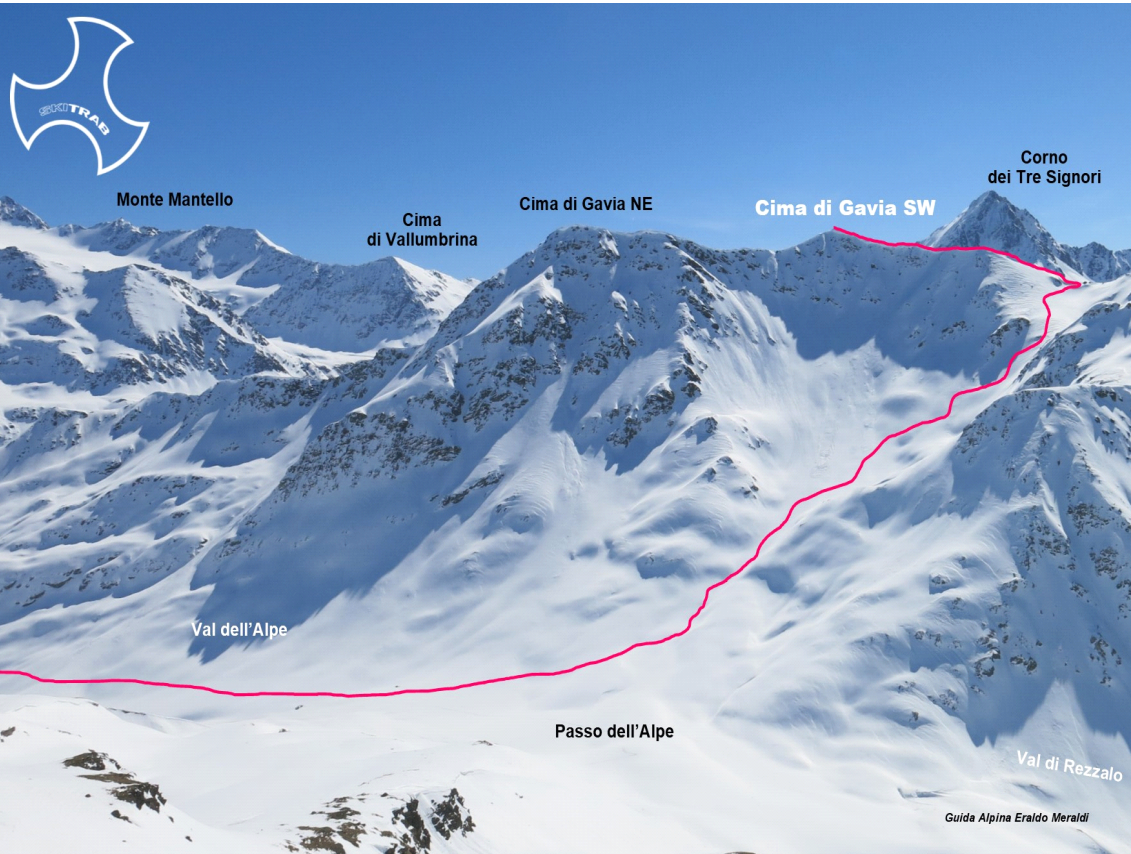
**Autore:**Guida Alpina Eraldo Meraldi




## DATI TECNICI

Lunghezza	— 7,08 Km	Tecnica	★★★★★
Durata	🕒 2:00 - 3:00 h	Condizione	★★★★★
Dislivello in salita	📈 999 m	Fatica	★★★★★
Dislivello in discesa	📉 0 m		
Pendenza massima in salita	📈 52%		
Pendenza massima in discesa	📉 0%		
Quota massima e minima	 2969 m 1984 m		
Periodo di percorrenza	📅 Dicembre - Aprile		

## FOTO GALLERY



### Itinerario



Sul versante settentrionale



La discesa



Discesa

*Il presente servizio ha esclusivamente finalità informativa. [www.valtellinaoutdoor.it](http://www.valtellinaoutdoor.it) non assume alcuna responsabilità per eventuali danni legati alle attività escursionistiche ed allo stato dei percorsi. Si consiglia di consultare il Bollettino Meteo e Neve prima di ogni escursione.*