




Forte di Oga - Baita Streita - Sposina bassa - Malga San Colombano

Facile 

— 4,487 Km

 1:00 - 3:00
h

 525 m

 0 m



DESCRIZIONE



Il sentiero N 280 parte dalla localita' Forte di Oga di fronte all'omonimo albergo a circa 1727m.s.l.m. Una bellissima sterrata sale in mezzo ai boschi di abeti e larici fino alla malga San Colombano passando per le localita' Baite Streita, Sposina Bassa e Pozza.

Continuando per circa un'oretta si puo' raggiungere a quota 2.484 m s.l.m. la Chiesa di San Colombano, edificata nel 1616 ed era una nota meta di pellegrinaggio per le spose che non riuscivano ad avere figli.

Partenza:Forte di Oga

Arrivo:Malga San Colombano

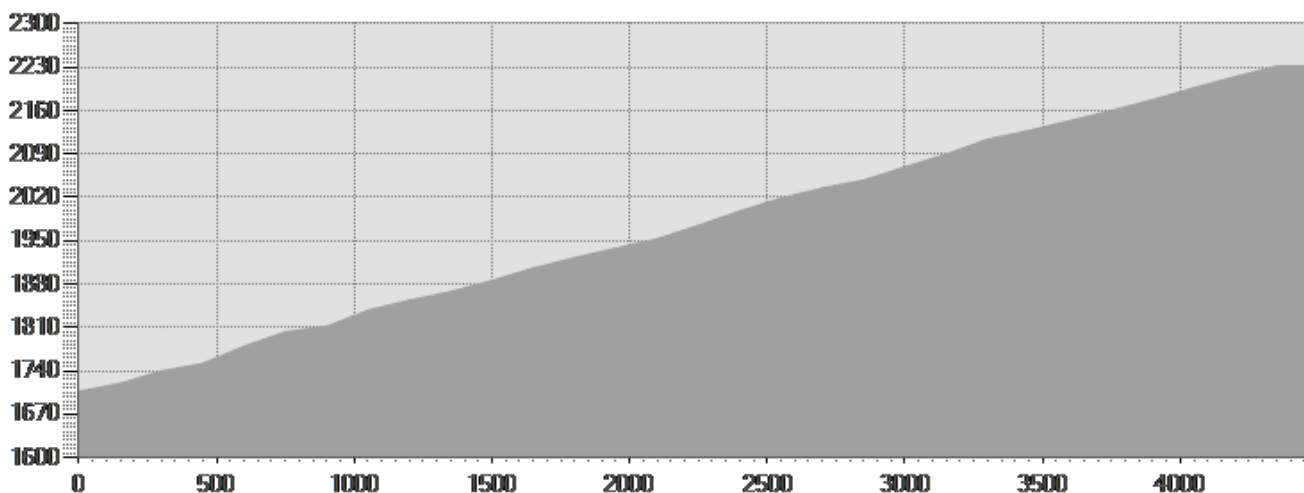
Attrezzatura necessaria:

Descrizione difficoltà:

Parcheggio:Forte di Oga

Mappa:4

Autore:CMAV



DATI TECNICI

Lunghezza	— 4,487 Km	Tecnica	★★★★★
Durata	🕒 1:00 - 3:00 h	Condizione	★★★★★
Dislivello in salita	📈 525 m	Fatica	★★★★★
Dislivello in discesa	📉 0 m	Fondo naturale	100%
Pendenza massima in salita	📈 19%	Fondo asfalto	0%
Pendenza massima in discesa	📉 0%	Selciato o lastricato	0%
Quota massima e minima	📊 2233 m	Sentiero attrezzato	0%
	1721 m	Ghiaione	0%
Periodo di percorrenza	📅 Giugno -	Altro tipo di fondo	0%
	Ottobre	Dati non disponibili	0%

Il presente servizio ha esclusivamente finalità informativa. www.valtellinaoutdoor.it non assume alcuna responsabilità per eventuali danni legati alle attività escursionistiche ed allo stato dei percorsi. Si consiglia di consultare il Bollettino Meteo prima di ogni escursione.