


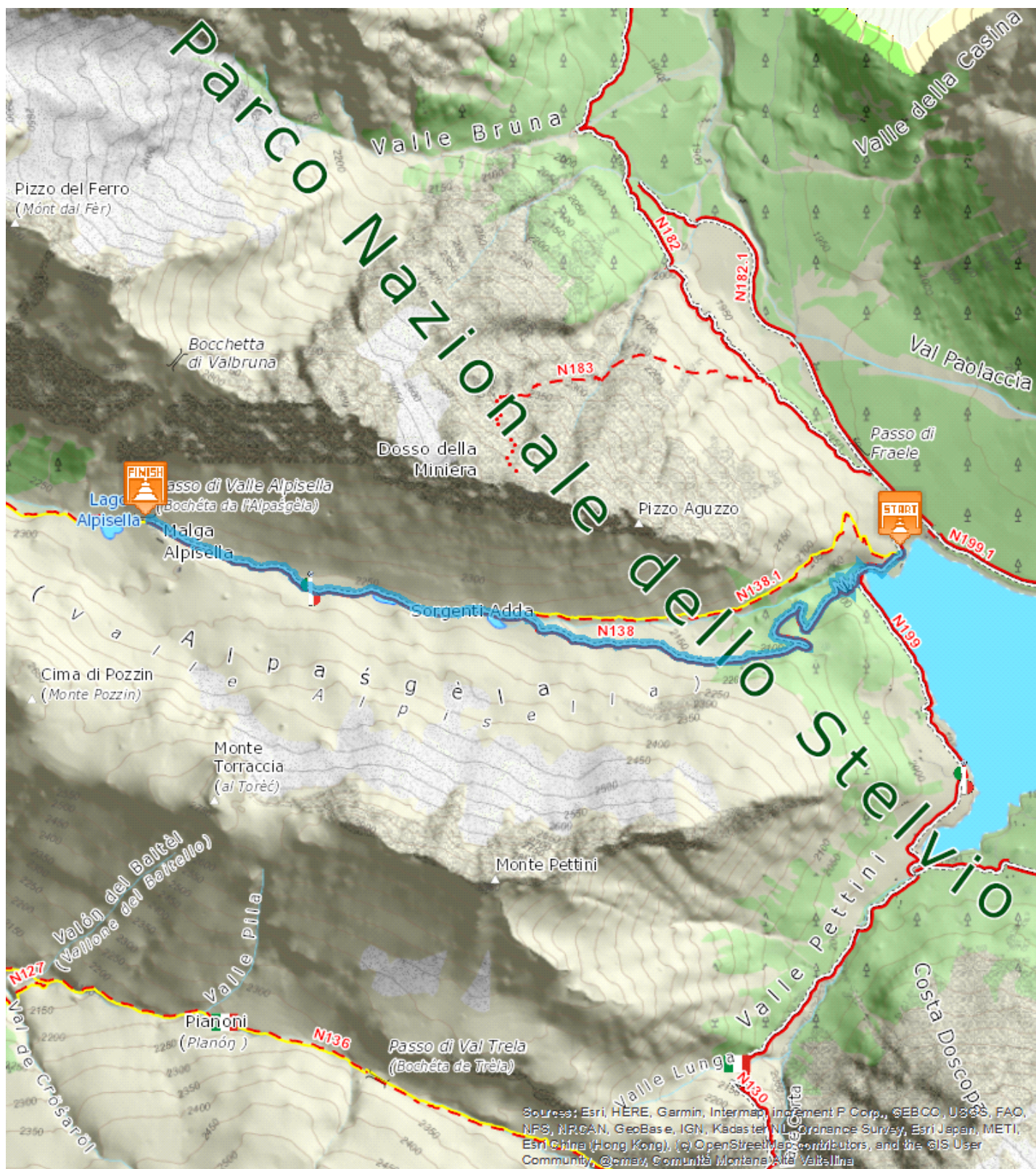
Medio 

5,053 Km

 01:36 h

 336 m

 2 m



## DESCRIZIONE

La Val Alpisella, interamente ricompresa all'interno del Parco Nazionale dello Stelvio in Valtellina, si stacca sulla sinistra della

Val Fraele poco oltre il Ristoro di San Giacomo. Questa bella vallata, sin dai tempi antichi, rappresentava uno dei principali collegamenti tra il Bormiese e la valle di Livigno



Un'escursione in Val Alpisella, oltre a dare la possibilità di immergersi nella sua natura incontaminata ammirando la bellezza del paesaggio in cui spiccano alcuni caratteristici e piccoli laghetti alpini d'alta quota, permette anche di andare alla scoperta della sorgente del fiume Adda che nasce proprio tra queste vette. Un cartello indica il punto esatto della sorgente (2102 m.) che dà vita al più importante fiume della Lombardia che qui è solamente un piccolo torrente. Queste fonti, sboccano direttamente dal sottosuolo sulle pendici del Pizzo Aguzzo (2572 m.). In cima alla vallata vi è invece il Passo omonimo ove si trovano un grazioso laghetto e una malga: di qui comincia il versante che porta sino a Livigno.

Note per escursione con Joelette PARCHEGGIO: Parcheggio senza pagamento di ticket per persona disabile, su automezzo con regolare permesso rilasciato dal comune di residenza, da esporsi durante il transito e la sosta. ENTI E RIFERIMENTI LOCALI: Bormio Turismo <https://www.bormio.euit> ESPOSIZIONE, PERICOLI: Nessun pericolo. RIENTRO: Sullo stesso percorso dell'andata. RIFUGIO, RISTORO, APPOGGIO: Malga Alpisella. Informarsi su periodo di apertura e accessibilità.

**Partenza:**

**Arrivo:**

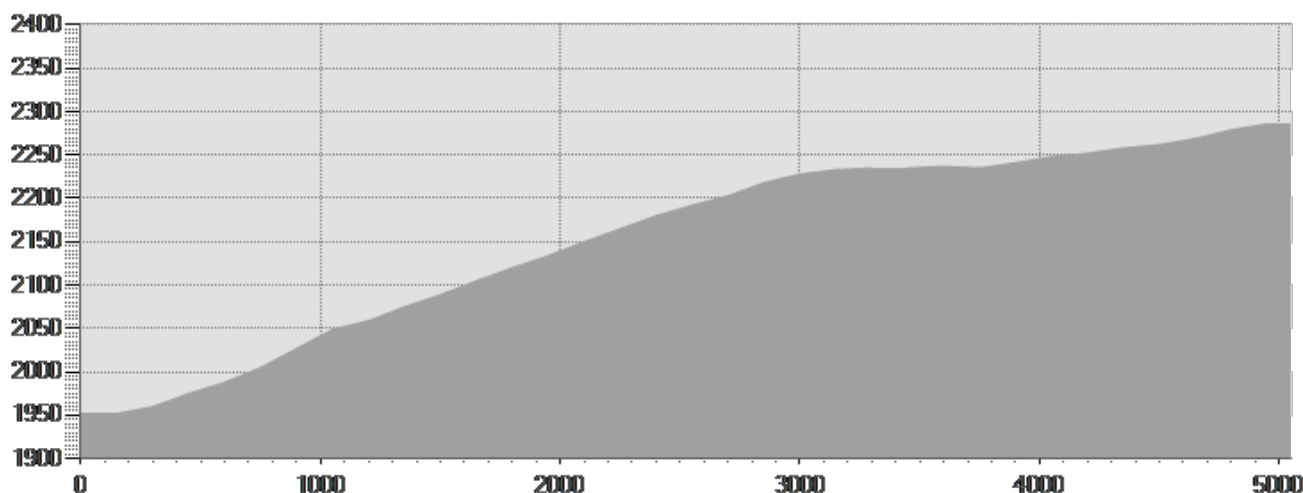
**Attrezzatura necessaria:**

**Descrizione difficoltà:**

**Parcheggio:**

**Mappa:**

**Autore:**



## DATI TECNICI

Lunghezza	— 5,053 Km	Tecnica	—
Durata	🕒 01:36 h	Condizione	—
Dislivello in salita	📈 336 m	Fatica	—
Dislivello in discesa	📉 2 m	Fondo naturale	100%
Pendenza massima in salita	📈 15%	Fondo asfalto	0%
Pendenza massima in discesa	📉 1%	Selciato o lastricato	0%
Quota massima e minima	📊 2287 m	Sentiero attrezzato	0%
	1953 m	Ghiaione	0%
Periodo di percorrenza	Giugno - Settembre	Altro tipo di fondo	0%
		Dati non disponibili	0%

*Il presente servizio ha esclusivamente finalità informativa. [www.valtellinaoutdoor.it](http://www.valtellinaoutdoor.it) non assume alcuna responsabilità per eventuali danni legati alle attività escursionistiche ed allo stato dei percorsi. Si consiglia di consultare il Bollettino Meteo prima di ogni escursione.*