





Medio  4,578 Km  01:53 h  245 m  491 m



## DESCRIZIONE

Un sentiero rinnovato che torna a vivere, grazie al suo immenso valore naturalistico e culturale. Si tratta di un'antica mulattiera



lungo il Monte Scale, un tempo realizzata per raggiungere le postazioni per il controllo della Strada Statale dello Stelvio, il cui tracciato e' stato recentemente oggetto di un'accurata riqualificazione.



Partendo dal bivio per la localita' Boscopiano lungo la Strada del Passo dello Stelvio, subito dopo lo stabilimento termale Bagni Vecchi di Bormio, si prosegue fino all'area pic nic attrezzata; dopo averla oltrepassata, al bivio si imbecca il sentiero sulla sinistra, attraversando poi il fiume Adda. Si inizia la salita a tornanti, incontrando una breve galleria interrotta, poi altri resti di costruzioni e infine una bellissima terrazza panoramica con scorci inusuali e davvero particolari sulle impervie e maestose pareti della Valle del Braulio e sulla serpeggiante strada dello Stelvio; si raggiunge poi il punto piu' alto del percorso (circa 1.700 m). Ignorando la deviazione proposta verso il Lago delle Scale, si prosegue scendendo in direzione di Premadio attraverso un fitto bosco di pini mughi, incontrando altri resti di un antico caseggiato lungo il tragitto.

Un sentiero suggestivo e ricco di storia, caratterizzato dalla presenza di vecchie opere di fortificazione militare e scorci panoramici sulla Valle del Braulio e sulla strada del Passo Stelvio

**Partenza:**Boscopiano

**Arrivo:**Premadio

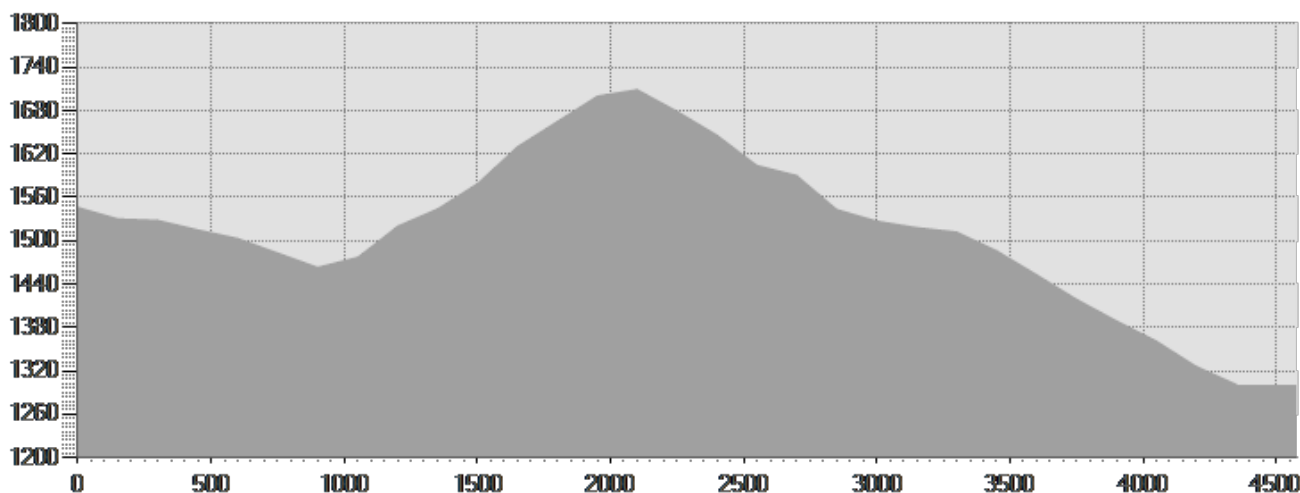
**Attrezzatura necessaria:**

**Descrizione difficoltà:**

**Parcheggio:**

**Mappa:**

**Autore:**



## DATI TECNICI

Lunghezza	— 4,578 Km	Tecnica	★★★★★
Durata	🕒 01:53 h	Condizione	★★★★★
Dislivello in salita	⤴ 245 m	Fatica	★★★★★
Dislivello in discesa	⤵ 491 m	Fondo naturale	100%
Pendenza massima in salita	📈 34%	Fondo asfalto	0%
Pendenza massima in discesa	📉 31%	Selciato o lastricato	0%
Quota massima e minima	📏 1709 m 1301 m	Sentiero attrezzato	0%
Periodo di percorrenza	📅 Maggio - Ottobre	Ghiaione	0%
		Altro tipo di fondo	0%
		Dati non disponibili	0%

## FOTO GALLERY





Sentiero\_dei\_Fortini



Fortini 2





Fortini 1



Fortini 3

*Il presente servizio ha esclusivamente finalità informativa. [www.valtellinaoutdoor.it](http://www.valtellinaoutdoor.it) non assume alcuna responsabilità per eventuali danni legati alle attività escursionistiche ed allo stato dei percorsi. Si consiglia di consultare il Bollettino Meteo prima di ogni escursione.*