



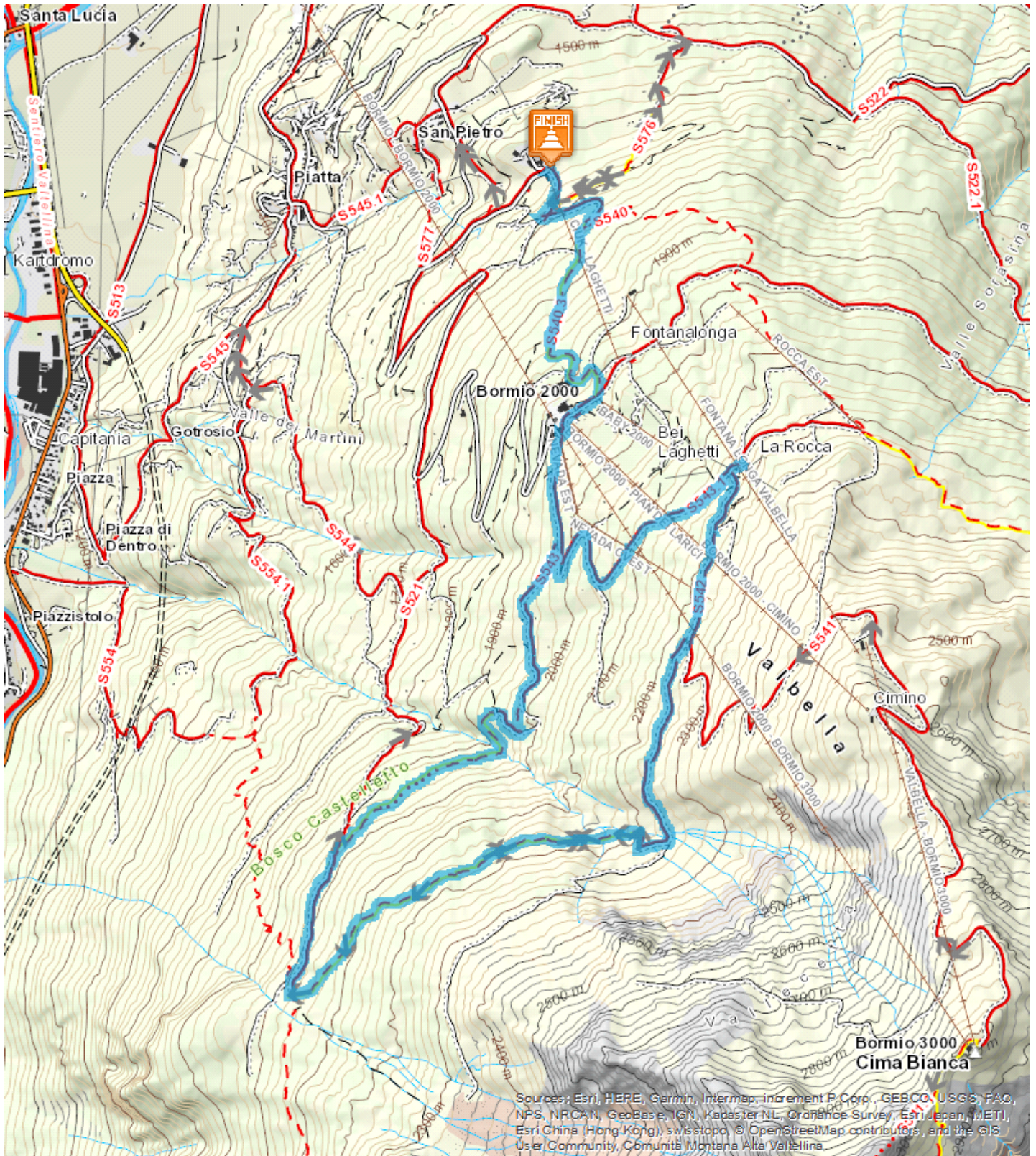


Ciuk - Bormio 2000 - La Rocca - Malga Vallecetta - Boerio - Stambeca - Bormio 2000 - Ciuk

Medio  — 13,201 Km  4:00 - 5:00 h  786 m  821 m



Sources: Esri, HERE, Garmin, Intermap, increment P Corp., GEBCO, USGS, FAO, NPS, NRCAN, GeoBase, IGN, Kadaster NL, Ordnance Survey, Esri Japan, METI, Esri China (Hong Kong), Swisstopo, © OpenStreetMap contributors, and the GIS User Community, Comunità Montana Alta Valtellina

## DESCRIZIONE



ATTENZIONE il Sentiero S543 e' franato nei pressi della passerella sul rio Vallecetta, se ne sconsiglia il passaggio sino al ripristino.



Partendo da localita' Ciuk a Valdisotto, il percorso segue il sent. S540 e, al primo bivio, continua lungo il sent. S543 oltrepassando le localita' Fontanalonga e Bormio 2000. A Comane il tracciato si congiunge con il sent. S543.1 fino ad arrivare a La Rocca. Da qui si prosegue sulla destra lungo il sent. S542, giungendo prima alla Malga Vallecetta e poi a Boero. Il percorso continua sul sent. S521 e, superata l'attrezzata area picnic, si congiunge e continua lungo il sent. S543. Attraversato il ponte in legno del Rio Vallecetta, arriva in localita' Strambeca. Si continua lungo lo stesso sentiero, si oltrepassano le localita' Baitecia, Lecia, Bormio 2000 e Fontanalonga fino ad imboccare il sent. S540 che riporta in localita' Ciuk. L'escursione si estende attraverso boschi di abeti e pini silvestri, alternati da passaggi lungo le piste da sci del versante Vallecetta.

Bormio 2000. Localita' sciistica per eccellenza nel comprensorio dell'Alta Valtellina. In estate e' punto di partenza per escursioni in quota nell'incontaminata natura del Parco Nazionale dello Stelvio. Da Bormio 2000 e' possibile salire in vetta al Vallecetta con un'altra funivia, raggiungendo Bormio 3000.

**Partenza:**Ciuk

**Arrivo:**Ciuk

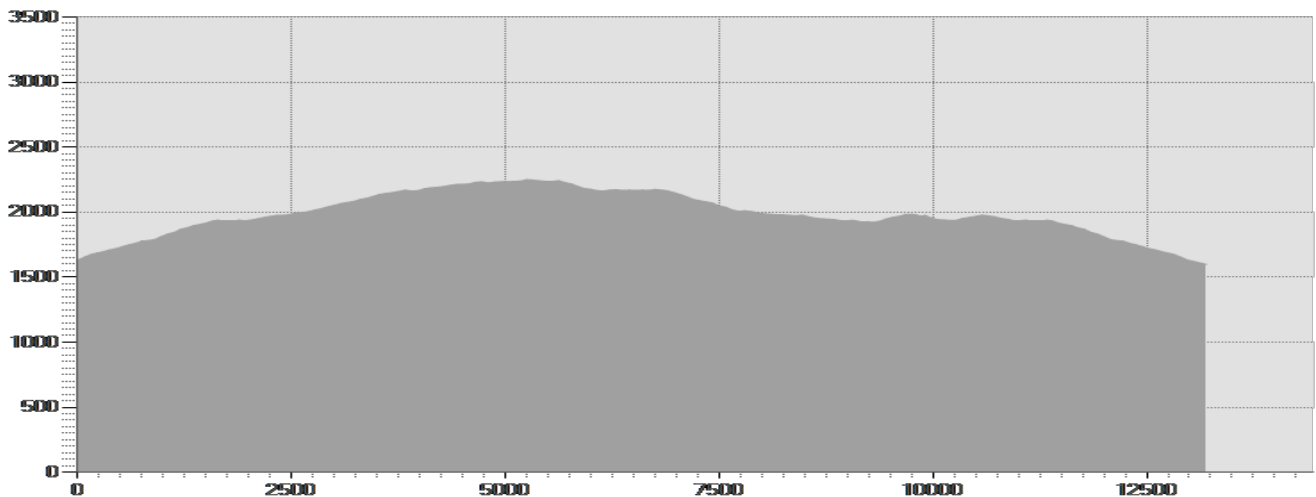
**Attrezzatura necessaria:**

**Descrizione difficoltà:**

**Parcheggio:**

**Mappa:**Bike and Trekking Map Alta Valtellina n° 4

**Autore:**



## DATI TECNICI

Lunghezza	— 13,201 Km	Tecnica	★★★★★
Durata	🕒 4:00 - 5:00 h	Condizione	★★★★★
Dislivello in salita	📈 786 m	Fatica	★★★★★
Dislivello in discesa	📉 821 m	Fondo naturale	100%
Pendenza massima in salita	📏 32%	Fondo asfalto	0%
Pendenza massima in discesa	📏 23%	Selciato o lastricato	0%
Quota massima e minima	📏 2251 m	Sentiero attrezzato	0%
	📏 1599 m	Ghiaione	0%
Periodo di percorrenza	Giugno - Settembre	Altro tipo di fondo	0%
		Dati non disponibili	0%

## FOTO GALLERY



Panoramica Vallecetta



Bormio 2000

*Il presente servizio ha esclusivamente finalità informativa. [www.valtellinaoutdoor.it](http://www.valtellinaoutdoor.it) non assume alcuna responsabilità per eventuali danni legati alle attività escursionistiche ed allo stato dei percorsi. Si consiglia di consultare il Bollettino Meteo prima di ogni escursione.*