



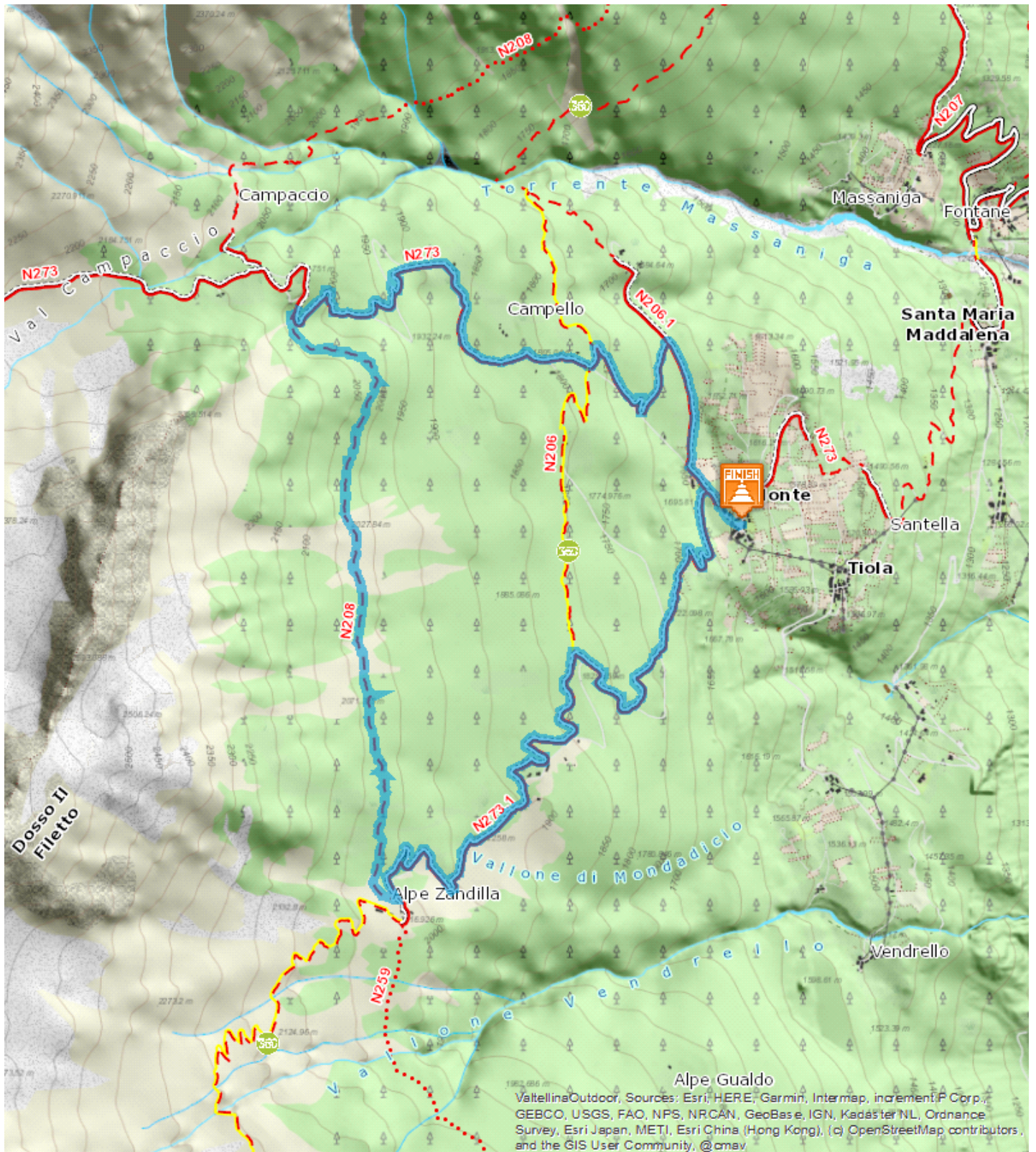


Monte - Campello - Campaccio - Alpe Zandilla - Monte

Medio  7,094 Km  2:00 - 3:00 h  446 m  447 m



DESCRIZIONE



Attraversato il piccolo borgo di Monte si imbecca il sent. N273 caratterizzato da strada a fondo naturale e in salita. Il primo tratto attraversa un fitto bosco di abeti e, superate le baite in localita' Campello, raggiunge Campaccio. Da qui il tracciato prosegue a sinistra lungo il sent. N 208 scendendo fino all'Alpe Zandilla. Nel periodo estivo l'alpeggio comunale ospita bestiame di vario tipo, principalmente mucche e cavalli e nei pascoli e' possibile trovare diverse piante officinali tra cui l'achillea moscata, molto usata in Alta Valtellina per produrre un tipico digestivo. Informarsi sulle regole per la raccolta Nel bosco e' facile trovare piante di mirtilli selvatici e, con un po' di fortuna, anche qualche fungo commestibile. Il percorso continua sul sent. N273.1 tra ampie radure e pascoli e, dopo aver superato la localita' Pozzech e Brusadei, si inoltra nel bosco giungendo nei prati vicino alle case di Monte.

Achillea moscata. Conosciuta anche come Taneda o Erba Iva, e' una pianta perenne della famiglia della Asteraceae che cresce da 1400 fin oltre i 3000 m su terreni poco calcarei. Ha fiori molto profumati, i quali, al pari delle foglie, vengono usati nella preparazione di amari, infusi digestivi e liquori.

Partenza:Monte

Arrivo:Monte

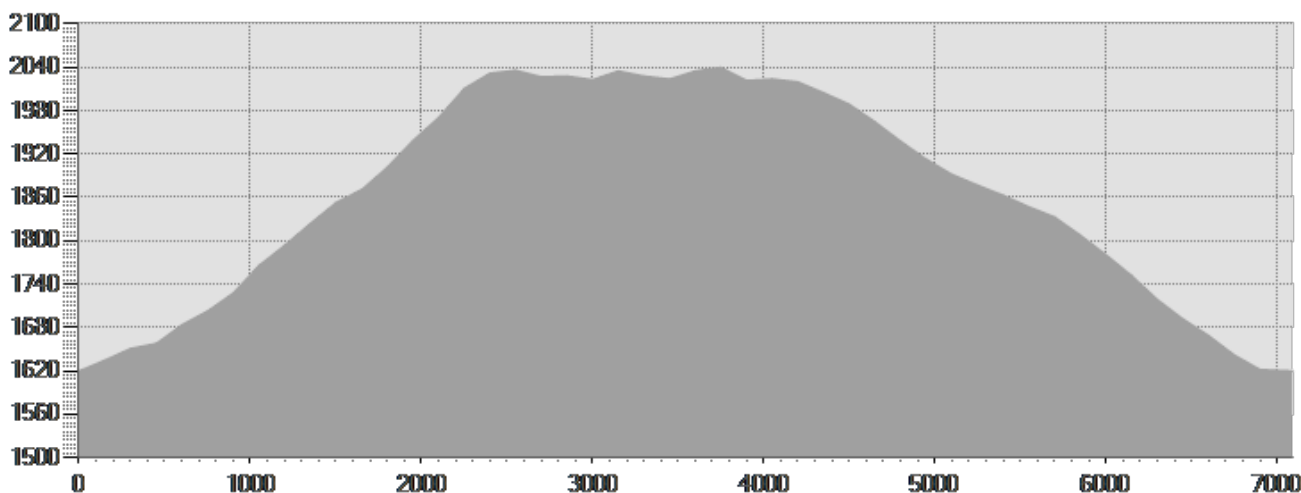
Attrezzatura necessaria:

Descrizione difficoltà:

Parcheggio:

Mappa:Bike and Trekking Map Alta Valtellina n° 5

Autore:



DATI TECNICI

Lunghezza	7,094 Km	Tecnica	★★★★★
Durata	2:00 - 3:00 h	Condizione	★★★★★
Dislivello in salita	446 m	Fatica	★★★★★
Dislivello in discesa	447 m	Fondo naturale	100%
Pendenza massima in salita	27%	Fondo asfalto	0%
Pendenza massima in discesa	22%	Selciato o lastricato	0%
Quota massima e minima	2040 m 1620 m	Sentiero attrezzato	0%
Periodo di percorrenza	Giugno - Settembre	Ghiaione	0%
		Altro tipo di fondo	0%
		Dati non disponibili	0%

FOTO GALLERY



Alpe Zandilla



Achillea Moscata

Il presente servizio ha esclusivamente finalità informativa. www.valtellinaoutdoor.it non assume alcuna responsabilità per eventuali danni legati alle attività escursionistiche ed allo stato dei percorsi. Si consiglia di consultare il Bollettino Meteo prima di ogni escursione.