





Frontale - Pravadina - Asola - Boero di Sotto - La Pezza - La Flescia - Macani'in - Frontale

Medio  10,979 Km  4:00 - 5:00 h  793 m  834 m



## DESCRIZIONE



Il percorso parte dalla frazione di Frontale a Sondalo. Si prosegue poi sulla strada per Fumero fino al tornante della Flescia da dove si diparte la mulattiera S518 per Pravadina. Seguendo il sentiero si passa da Clamezen e si arriva a Pravadina. Si giunge alle baite di Asola poi a quelle di Boero, adagate su una terrazza panoramica a dominio dell'Alta Valtellina. Dalle baite di Boero di sotto si prosegue fino a quelle di Masuon. A questo punto si scende lungo il sent. S539 e si raggiungono le localita' Baite Agac e La Pezza, per arrivare fino a Fumero. Si segue la strada comunale che attraversa i Dos per arrivare alla Flescia e quindi a Frontale. In queste zone ha origine la capra Frontalasca denominata anche Frisa Valtellinese, note per la produzione di carne, l'elevata gemellarita' e incrementi di peso dei capretti.

Capra Frontalasca o Frisa Valtellinese Di ceppo analogo a quello della Grigionese, viene allevata in Valtellina, Val Malenco, Val Masino e Valchiavenna. E' utilizzata per la produzione del Violino, prosciutto tradizionale della Valtellina che si ottiene dalla stagionatura della spalla e della coscia. Buona anche la produzione di latte.

**Partenza:**Frontale

**Arrivo:**Frontale

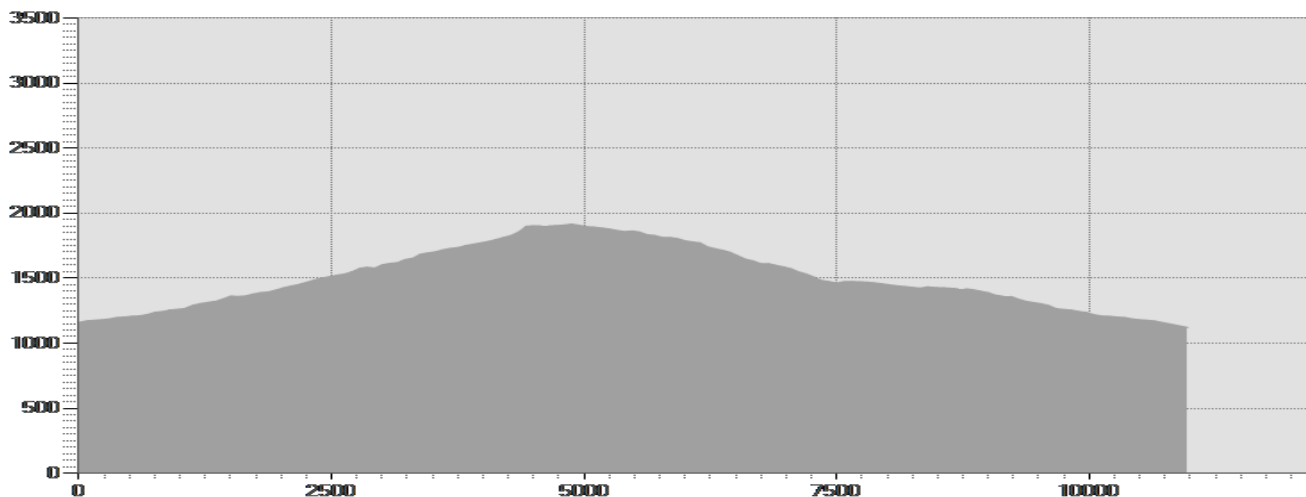
**Attrezzatura necessaria:**

**Descrizione difficoltà:**

**Parcheggio:**

**Mappa:**Bike and Trekking Map Alta Valtellina n° 5

**Autore:**



## DATI TECNICI

Lunghezza	— 10,979 Km	Tecnica	★★★★★
Durata	🕒 4:00 - 5:00 h	Condizione	★★★★★
Dislivello in salita	📈 793 m	Fatica	★★★★★
Dislivello in discesa	📉 834 m	Fondo naturale	84%
Pendenza massima in salita	📈 58%	Fondo asfalto	14%
Pendenza massima in discesa	📉 33%	Selciato o lastricato	2%
Quota massima e minima	📊 1916 m 1121 m	Sentiero attrezzato	0%
Periodo di percorrenza	📅 Maggio - Settembre	Ghiaione	0%
		Altro tipo di fondo	0%
		Dati non disponibili	0%

## FOTO GALLERY



Tour panoramico



Capra Frontalasca o Frisa valtellinese

*Il presente servizio ha esclusivamente finalità informativa. [www.valtellinaoutdoor.it](http://www.valtellinaoutdoor.it) non assume alcuna responsabilità per eventuali danni legati alle attività escursionistiche ed allo stato dei percorsi. Si consiglia di consultare il Bollettino Meteo prima di ogni escursione.*