


Pra dei Piazzzi - Fiecc - Mota Crosc - Li Moregn

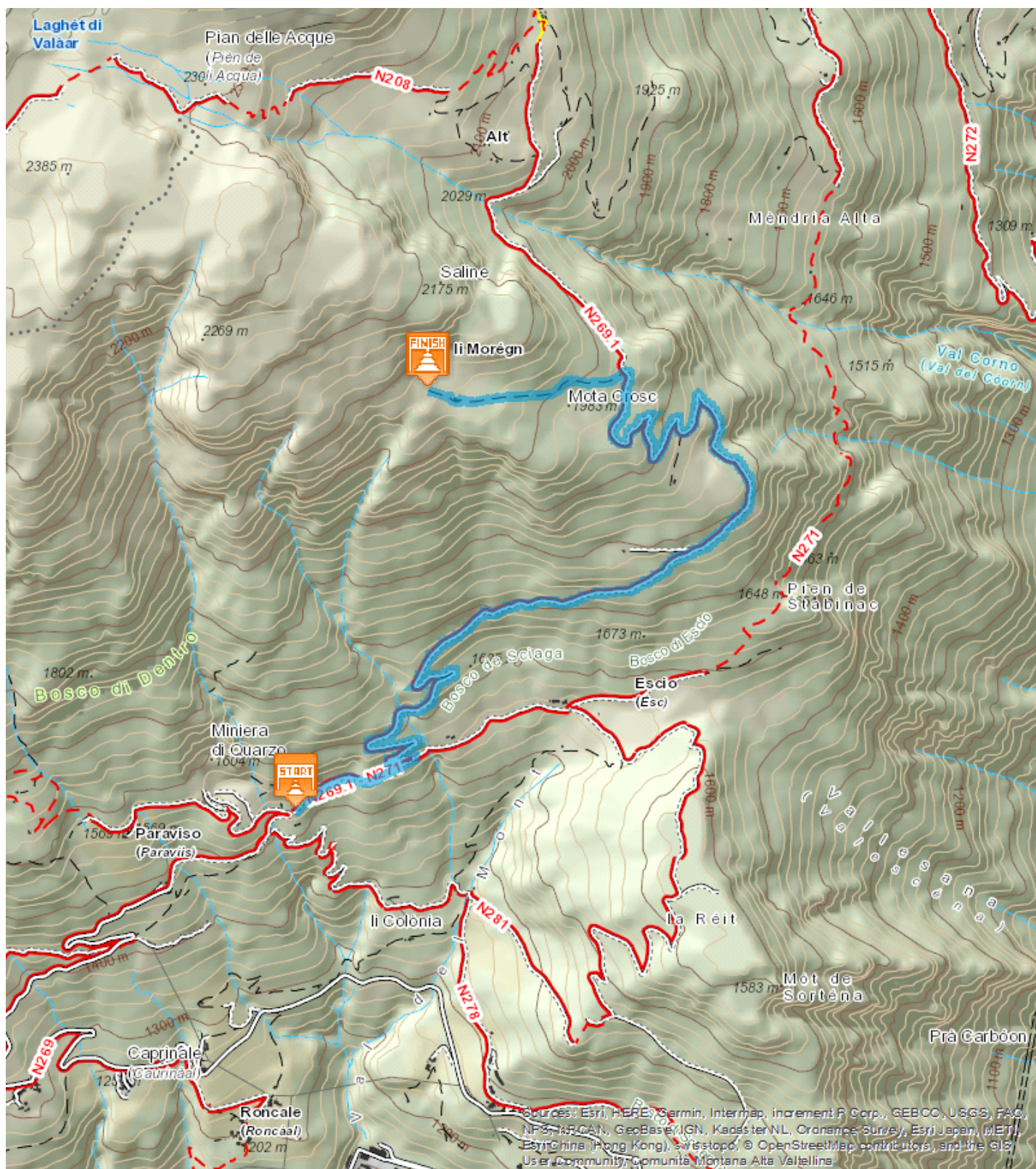
Medio 

3,585 Km

 1:00 - 2:00
h

 566 m

 3 m



DESCRIZIONE



Da Sondalo si raggiunge la Cava di quarzo. Dopo il piazzale della cava si segue la strada N271 per Esc fino ad incontrare il sent. N269.1 che si stacca sulla sinistra. Il sentiero passa a margine dei prati e poi si inoltra nel bosco di abeti fino a Fiecc. Dopo un breve tratto ripido e sassoso, si raggiungono le baite de Li Mota dove il bosco di abeti lascia il posto a quello di larici. Da Li Mota si segue il muraglione che delimita i prati, per poi salire gradatamente ad ampi tornanti fino ai poggi rocciosi di Mota Crosc dove si incontra una roggia che deriva le acque della Val del Corn. Questo posto e' un punto panoramico interessante e uno dei piu' curiosi del comune di Sondalo. Sul poggio piu' alto, dove c'e' una piccola radura, si stacca sulla sinistra il sentiero che porta in poco piu' di un quarto d'ora a Li Moregn, da dove si puo' ammirare l'intera conca di Sondalo e le montagne che la circondano.

Cava sotterranea di quarzo a Sondalo Il giacimento di quarzo di Sondalo e' considerato tra i piu' importanti in Europa. Il quarzo e' di elevata qualita', molto costante ed esente da contaminanti. La produzione attuale si attesta su circa 50 mila tonanno di mercantile.

Partenza:Pra di Piazz

Arrivo:Li Moregn

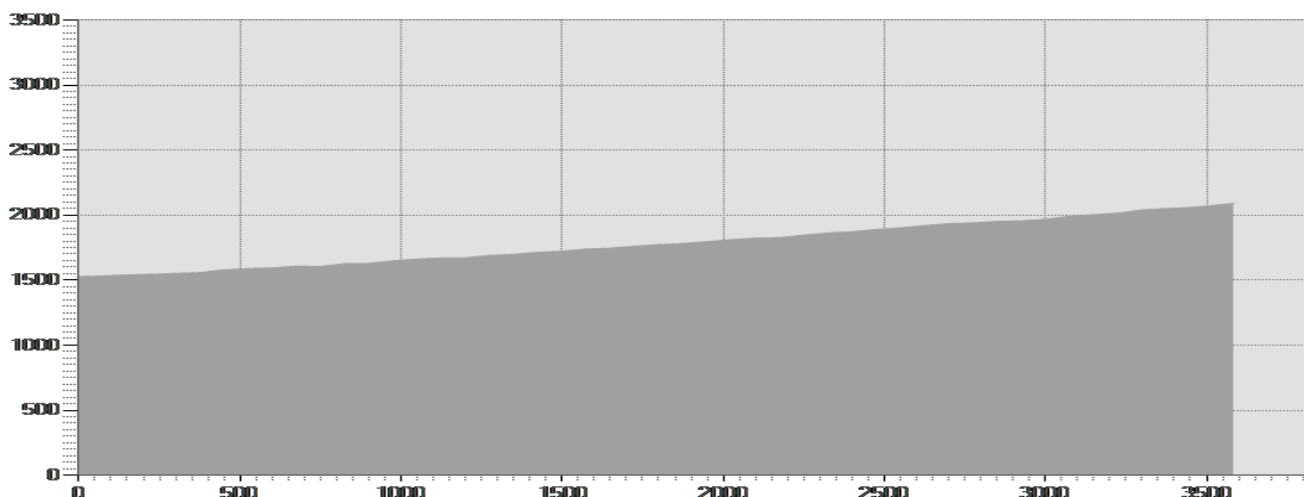
Attrezzatura necessaria:

Descrizione difficoltà:

Parcheggio:

Mappa:Bike and Trekking Map Alta Valtellina n° 5

Autore:



DATI TECNICI

Lunghezza	— 3,585 Km	Tecnica	★★★★★
Durata	🕒 1:00 - 2:00 h	Condizione	★★★★★
Dislivello in salita	⤴ 566 m	Fatica	★★★★★
Dislivello in discesa	⤵ 3 m	Fondo naturale	100%
Pendenza massima in salita	⤴ 43%	Fondo asfalto	0%
Pendenza massima in discesa	⤵ 0%	Selciato o lastricato	0%
Quota massima e minima	🏔 2091 m	Sentiero attrezzato	0%
	1533 m	Ghiaione	0%
Periodo di percorrenza	📅 Maggio -	Altro tipo di fondo	0%
	Ottobre	Dati non disponibili	0%

FOTO GALLERY



Li Moregn



Cava sotterranea di quarzo a Sondalo

Il presente servizio ha esclusivamente finalità informativa. www.valtellinaoutdoor.it non assume alcuna responsabilità per eventuali danni legati alle attività escursionistiche ed allo stato dei percorsi. Si consiglia di consultare il Bollettino Meteo prima di ogni escursione.