



Bolladore - Villa Manara - Cece' Basso - Cece' Alto

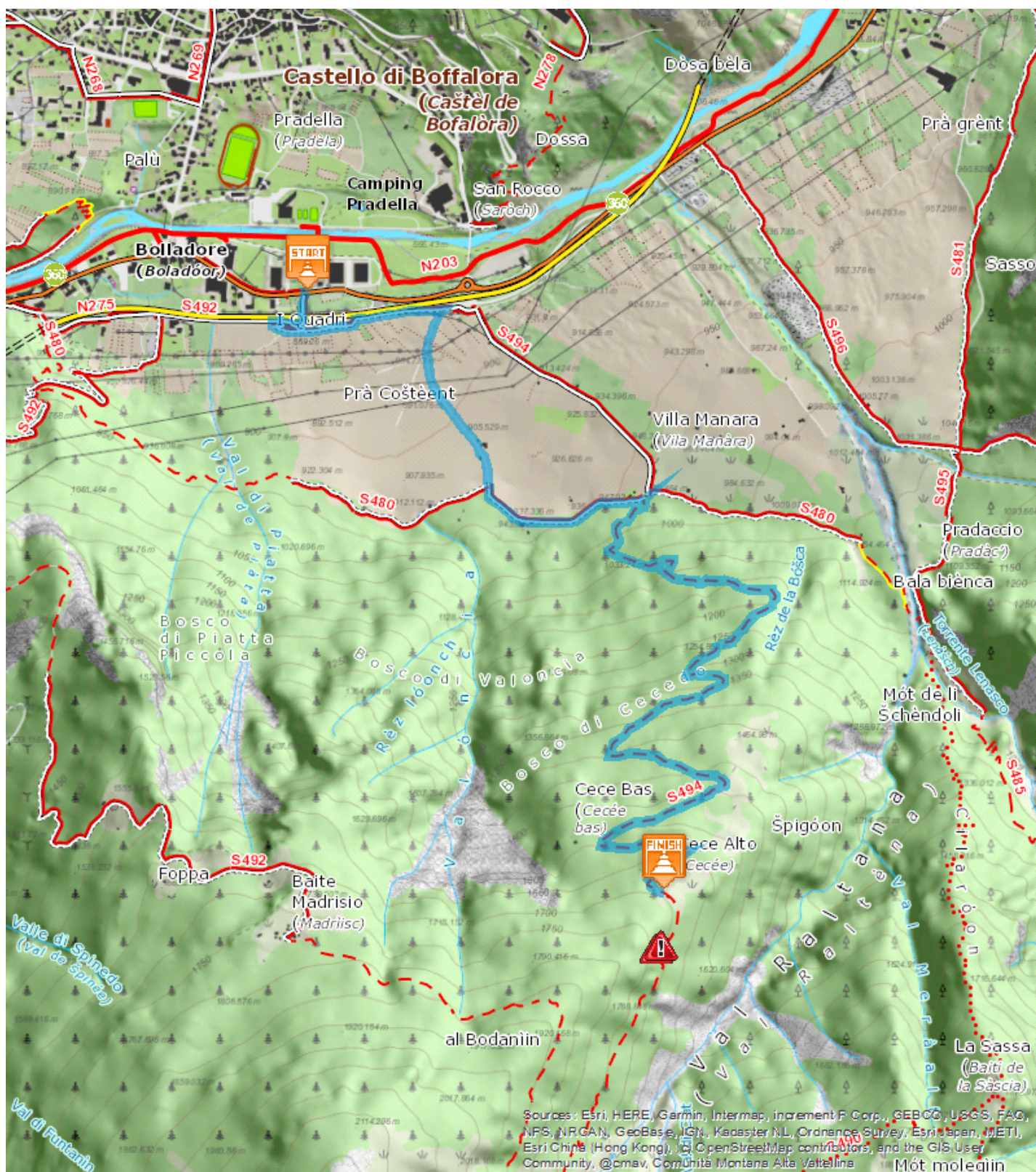
Medio 

4,407 Km

 02:34 h

 829 m

 0 m



DESCRIZIONE



Da Bolladore, si raggiunge Villa Manara attraverso i sent. S492 e S494. A fianco di una baita situata alle pendici del bosco di abeti inizia la mulattiera. Il tracciato sale rapidamente in diagonale verso sinistra fino al Mot de li Scoa dove c'e' il bivio con il sentiero che proviene da Mondadizza. Ad ampi tornanti e sempre nel fitto bosco raggiunge i prati e le baite di Cece' Bas e poi Cece' Alt. Questa localita' consente l'intera veduta di Sondalo e le sue frazioni e dell'Alta Valtellina fino a Bormio.

Mondadizza E' sede del piu' grosso insediamento industriale del comune. La sua Chiesa Parrocchiale e' un armonioso edificio che domina il paese, costruita su una antecedente chiesa piu' piccola di cui rimangono frammenti di affreschi attribuiti al Valorsa. All'entrata del paese sorge la Chiesa di S. Giovanni.

Partenza:Bolladore

Arrivo:Cece' Alto

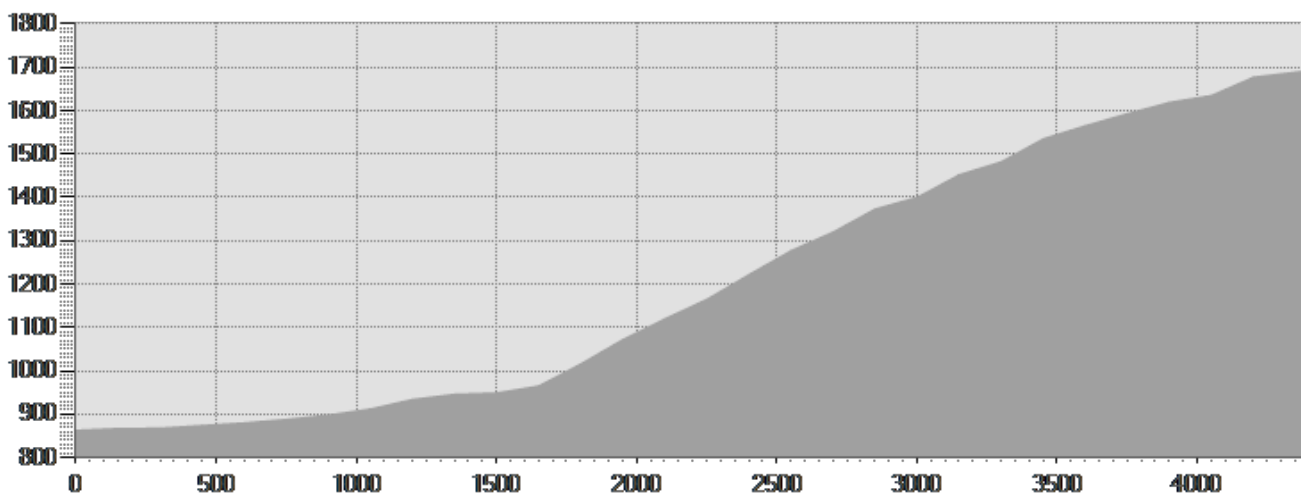
Attrezzatura necessaria:

Descrizione difficoltà:

Parcheggio:

Mappa:Bike and Trekking Map Alta Valtellina n° 5

Autore:



DATI TECNICI

Lunghezza	4,407 Km	Tecnica	★★★★☆
Durata	02:34 h	Condizione	★★★★☆
Dislivello in salita	829 m	Fatica	★★★★☆
Dislivello in discesa	0 m	Fondo naturale	96%
Pendenza massima in salita	38%	Fondo asfalto	4%
Pendenza massima in discesa	0%	Selciato o lastricato	0%
Quota massima e minima	1693 m	Sentiero attrezzato	0%
	867 m	Ghiaione	0%
Periodo di percorrenza	Maggio - Ottobre	Altro tipo di fondo	0%
		Dati non disponibili	0%

FOTO GALLERY



Villa Manara



Mondadizza

Il presente servizio ha esclusivamente finalità informativa. www.valtellinaoutdoor.it non assume alcuna responsabilità per eventuali danni legati alle attività escursionistiche ed allo stato dei percorsi. Si consiglia di consultare il Bollettino Meteo prima di ogni escursione.