





Isolaccia - Prescedont - Ciuk - Pone - Ponte Felice - Palancana

Medio  — 8,295 Km  3:00 - 4:00 h  858 m  29 m



DESCRIZIONE



Si parte dalla localita' Zardin di Isolaccia e nella prima parte si risale la strada che d'estate conduce attraverso la localita' Pezzel alla Madonnina di Presendont e da li, dopo aver imboccato la val di Borron, alla localita' Ciuk. Da qui parte al il percorso che, con pendenza minima e regolare, porta ad attraversare i pascoli delle Pone e i stupendi boschi di cembro. Una volta raggiunto il solco della Val Bocciana si attraversa il Ponte Felice e, dopo alcune inversioni in salita, ci si porta nei pressi della stazione di arrivo dello skilift Palancana.

Il percorso prende il nome dal Felice Rocca, che per primo ha intuito la possibilita' di segnare e risalire questo itinerario.

Partenza: Isolaccia

Arrivo: Palancana

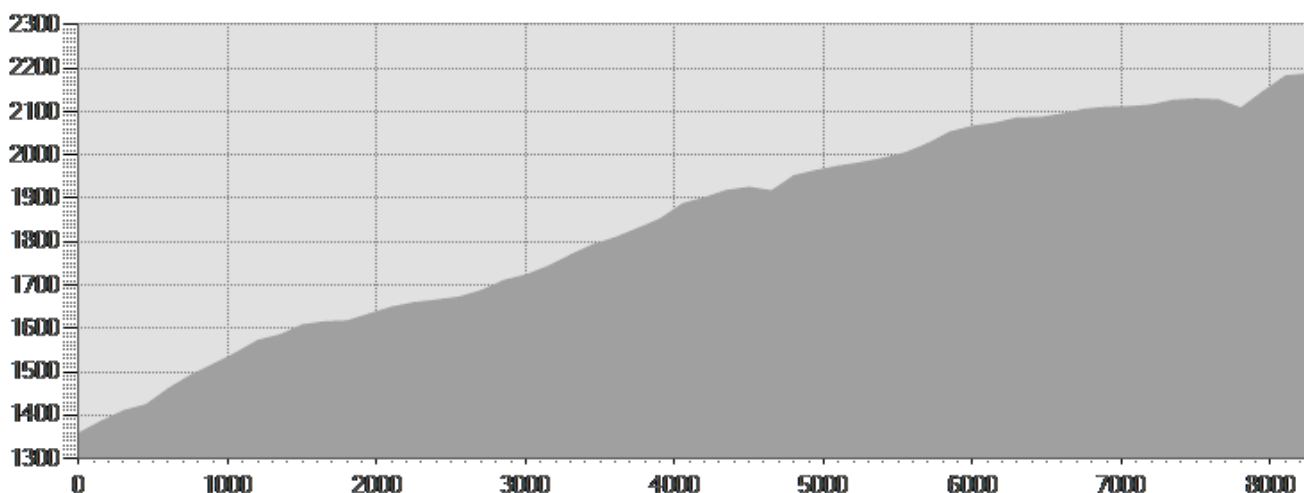
Attrezzatura necessaria:

Descrizione difficoltà:


Parcheggio:

Mappa:

Autore:



DATI TECNICI

Lunghezza	— 8,295 Km	Tecnica	★★★★★
Durata	🕒 3:00 - 4:00 h	Condizione	★★★★★
Dislivello in salita	⤴ 858 m	Fatica	★★★★★
Dislivello in discesa	⤵ 29 m		
Pendenza massima in salita	📈 26%		
Pendenza massima in discesa	📉 12%		
Quota massima e minima	 2188 m 1386 m		
Periodo di percorrenza	📅 Dicembre - Aprile		

Il presente servizio ha esclusivamente finalità informativa. www.valtellinaoutdoor.it non assume alcuna responsabilità per eventuali danni legati alle attività escursionistiche ed allo stato dei percorsi. Si consiglia di consultare il Bollettino Meteo e Neve prima di ogni escursione.