



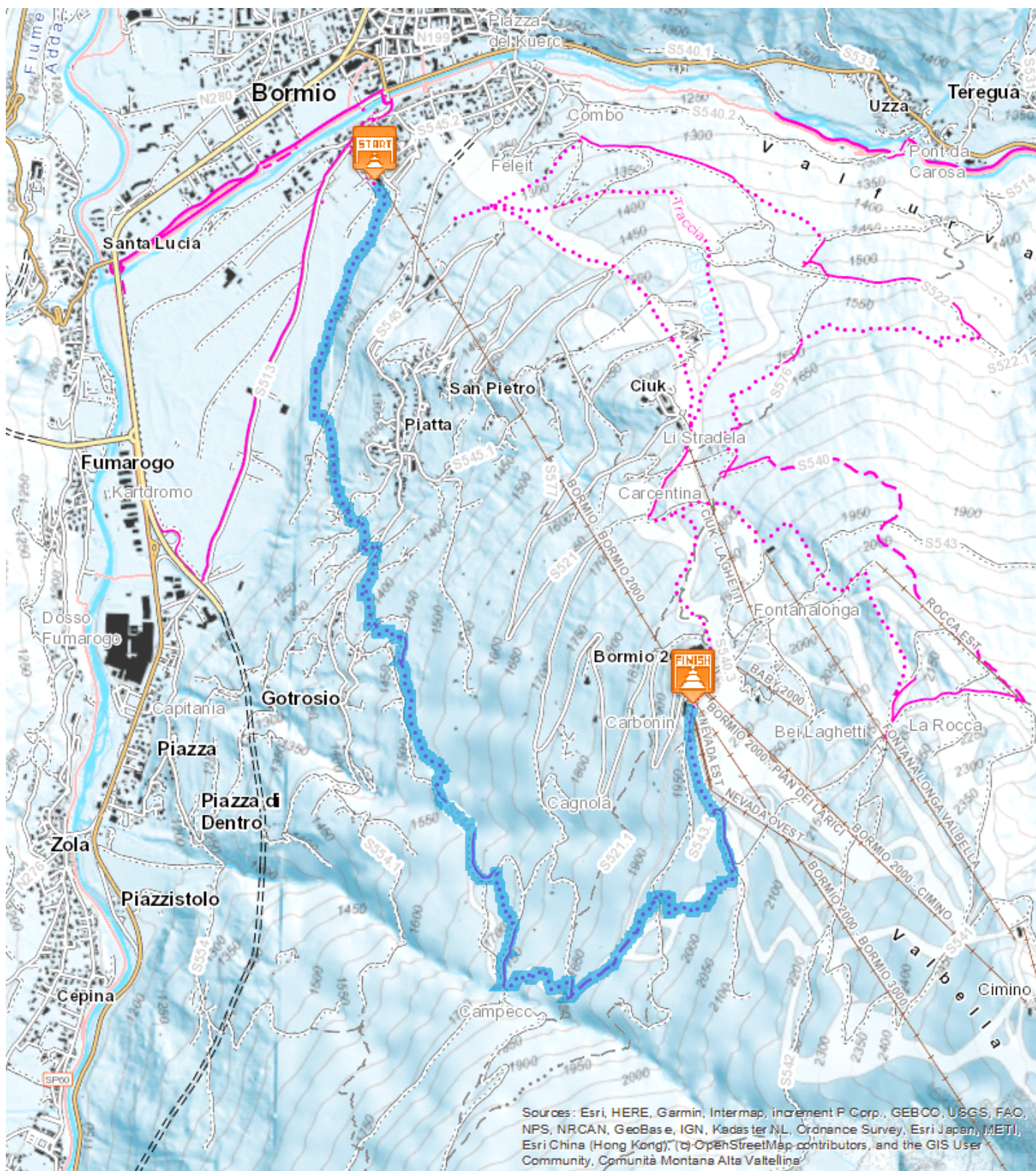


Bormio - Piatta - Baite di Lecia - Bormio 2000

Medio  6,442 Km  2:00 - 3:00 h  852 m  108 m



DESCRIZIONE



Dapprima si percorrono i prati sottostanti la frazione di Piatta, poi dopo aver attraversato la strada che conduce alla contrada di Gotrosio, si risale le innumerevoli baite utilizzate d'estate durante la fienagione. E' un continuo entrare ed uscire da radure boschive, svoltare su ampi prati, attraversare valli segnate da rivoli d'acqua. Se si ha l'occasione di fermarsi, si puo' volgere lo sguardo sulla Valdisotto e sulle cime del gruppo Cima Piazzzi. Il percorso in alto permette diverse alternative: si puo' passare davanti alla baita Lecia e su facile strada innevata e battuta fino a raggiungere la localita' Bormio 2000 oppure continuare la salita e andare a raggiungere la pista Bimbi al sole che scende dal Cimino. E' un itinerario completamente nel bosco e quindi percorribile anche in giornate fredde e ventose.

E' un percorso appagante dal punto di vista panoramico e davvero alla portata di tutti.

Partenza:Bormio

Arrivo:Bormio 2000

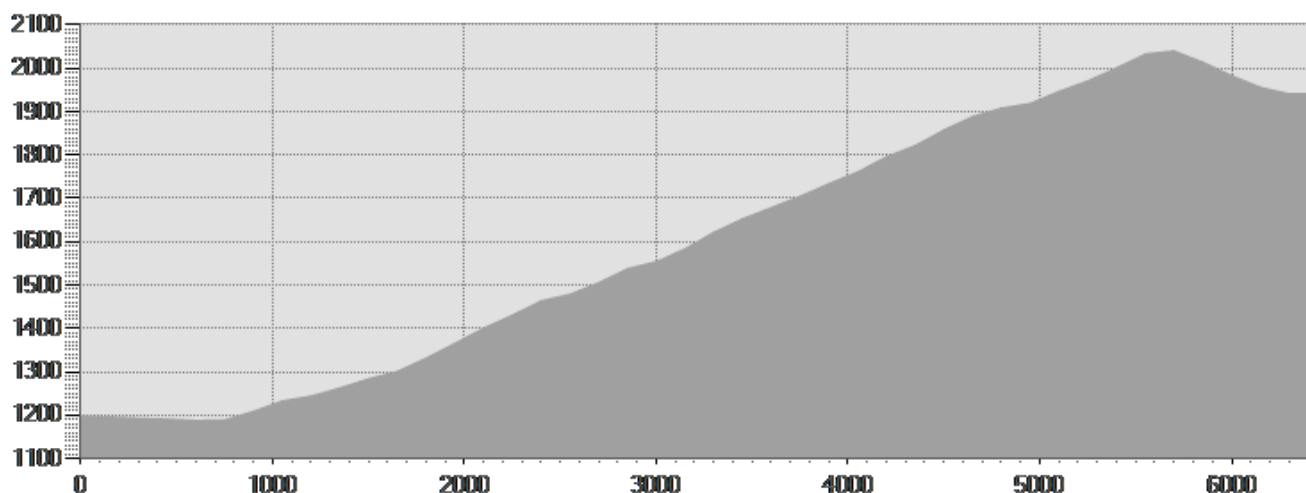
Attrezzatura necessaria:

Descrizione difficoltà:

Parcheggio:

Mappa:

Autore:



DATI TECNICI

Lunghezza	— 6,442 Km	Tecnica	★★★★★
Durata	🕒 2:00 - 3:00 h	Condizione	★★★★★
Dislivello in salita	⤴ 852 m	Fatica	★★★★★
Dislivello in discesa	⤵ 108 m		
Pendenza massima in salita	📏 25%		
Pendenza massima in discesa	📏 21%		
Quota massima e minima	📏 2040 m 1189 m		
Periodo di percorrenza	📅 Dicembre - Aprile		

Il presente servizio ha esclusivamente finalità informativa. www.valtellinaoutdoor.it non assume alcuna responsabilità per eventuali danni legati alle attività escursionistiche ed allo stato dei percorsi. Si consiglia di consultare il Bollettino Meteo e Neve prima di ogni escursione.