



Santa Caterina Valfurva - Localita' Forni

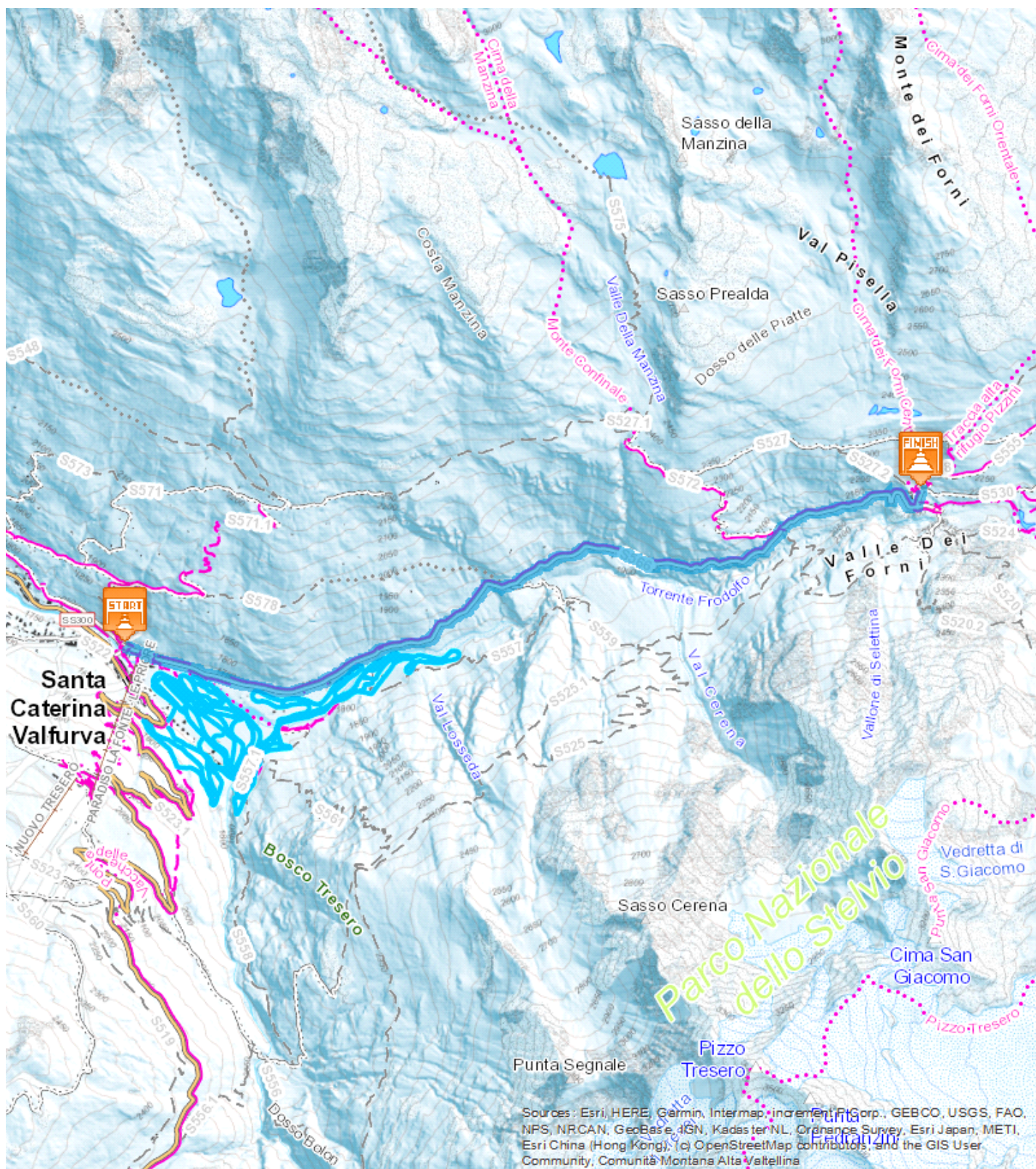
Facile 

5,588 Km

 1:00 - 2:00
h

 448 m

 5 m



DESCRIZIONE



Dalla piazzetta del paese si percorre la strada estiva che porta al rifugio Forni. Si percorrono inizialmente km. 1,5 di fondovalle per poi in localita' Nassegno salire verso le baite di Miravalle. Una discreta salita porta al ristoro Stella Alpina chiuso dove da qui si scorge il rifugio Forni in lontananza. 800 mt di leggera salita e si giunge al cospetto del rifugio Forni con vista sul ghiacciaio omonimo. Da meta' marzo il rifugio e' aperto sia come bar ristorante che come pernottamento.

Possibilita' di avvistamento di caprioli, camosci e cervi.

Partenza: Santa Caterina Valfurva

Arrivo: Localita' Forni

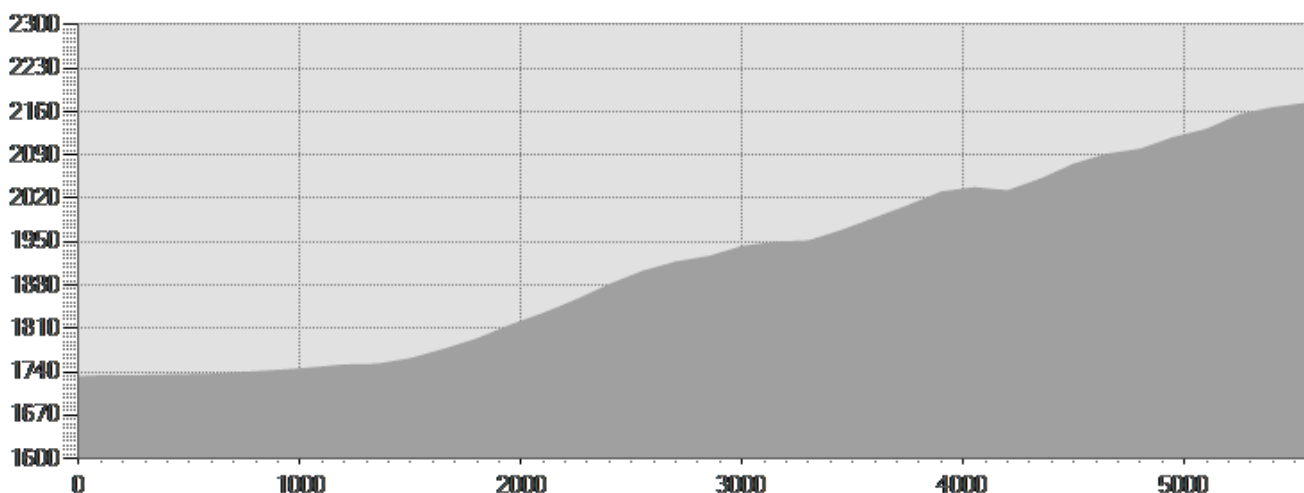
Attrezzatura necessaria:

Descrizione difficoltà:

Parcheggio:

Mappa:

Autore:



DATI TECNICI

Lunghezza	— 5,588 Km	Tecnica	★★★★☆
Durata	🕒 1:00 - 2:00 h	Condizione	★★★★☆
Dislivello in salita	⤴ 448 m	Fatica	★★★★☆
Dislivello in discesa	⤵ 5 m		
Pendenza massima in salita	📈 17%		
Pendenza massima in discesa	📉 3%		
Quota massima e minima	 2176 m 1734 m		
Periodo di percorrenza	Dicembre - Aprile		

Il presente servizio ha esclusivamente finalità informativa. www.valtellinaoutdoor.it non assume alcuna responsabilità per eventuali danni legati alle attività escursionistiche ed allo stato dei percorsi. Si consiglia di consultare il Bollettino Meteo e Neve prima di ogni escursione.