



Oltre le tracce della Storia - Itinerario 6 - Conca Montozzo

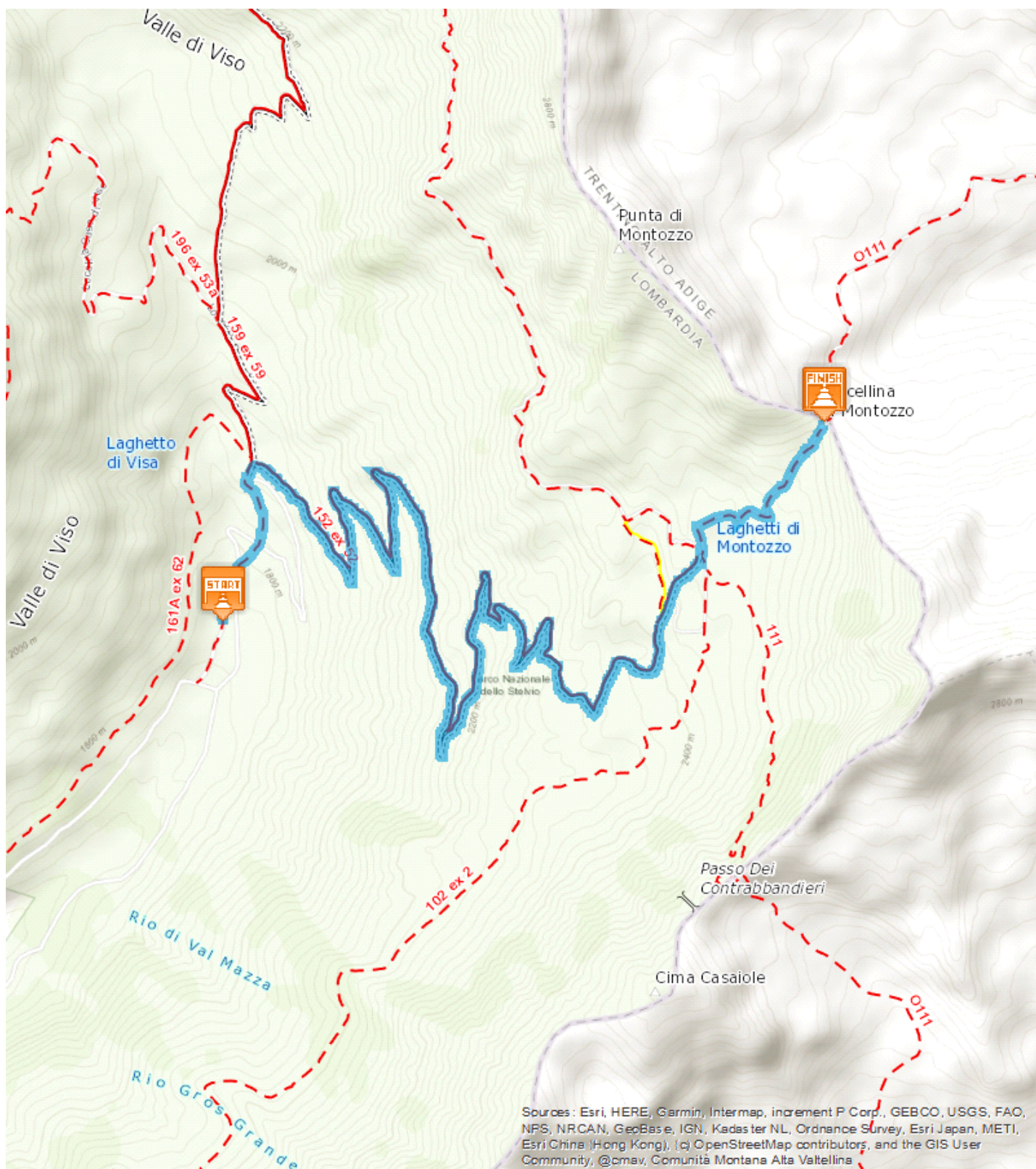
Medio 

 6,412 Km

 03:04 h

 850 m

 2 m



Sources: Esri, HERE, Garmin, Intermap, increment P Corp., GEBCO, USGS, FAO, NPS, NRCAN, GeoBase, IGN, Kadaster NL, Ordnance Survey, Esri Japan, METI, Esri China (Hong Kong), (c) OpenStreetMap contributors, and the GIS User Community, @cmav, Comunità Montana Alta Valtellina

DESCRIZIONE

Il primo conflitto mondiale ha lasciato molte testimonianze sulle aree montane lombarde: soprattutto qui, nel Parco Nazionale dello Stelvio, dove si e' combattuto. Luoghi affascinanti in cui la bellezza degli scenari naturali contrasta in maniera stridente con la tragicita' degli eventi che vi sono accaduti. Per valorizzare questo patrimonio inestimabile Regione Lombardia (DG Autonomia e Cultura) ha affidato a ERSAF, con la collaborazione scientifica del Museo della Guerra Bianca, un progetto di valorizzazione del patrimonio lombardo della Grande Guerra. Primo, tangibile risultato del progetto e' stata la creazione di sentieri tematici realizzati impiegando tecnologie innovative e a impatto zero sul paesaggio. I sei itinerari esperienziali proposti permettono di visitare in modo nuovo, coinvolgente e interattivo con i luoghi, alcuni tratti del fronte italo-austriaco e di conoscere le vicende di guerra accadute tra il 1915 e il 1918 sulle montagne del Parco Nazionale dello Stelvio. Grazie a una tecnologia alla portata di tutti e' oggi possibile incontrare frammenti di storia e natura, cogliere dettagli poco appariscenti e guardarsi attorno anche compiendo un salto indietro nel tempo. Tramite l'App Near, con il tuo smartphone potrai ascoltare, grazie alla voce dell'attore e scrittore Giuseppe Cederna, la descrizione storica e ambientale dei luoghi e il racconto delle vicende. Le testimonianze d'epoca sono proposte dall'attore Matteo Chioatto.



Litinerario proposto, da Case di Viso alla Forcellina di Montozzo, si svolge su facile sentiero contrassegnato dal segnavia CAI n. 52 che conduce al Rifugio Bozzi m. 2478 e da qui prosegue lungo il sentiero 111 fino alla Forcellina di Montozzo m. 2618. Lungo questo itinerario sono presenti cinque punti di interesse: la strada militare, il rifugio Bozzi ex caserma della Guardia di Finanza, le postazioni d'artiglieria e il villaggio militare vicini al rifugio, le postazioni difensive sotto la Forcellina, le trincee di prima linea alla Forcellina di Montozzo.

L'App NEAR Near e' un'App per smartphone e tablet che attraverso l'utilizzo di un dispositivo bluetooth chiamato beacon fornisce contenuti culturali senza dover posare e gestire cartelli e senza doversi fermare per leggerli. Procedendo lungo gli itinerari, in corrispondenza dei punti di interesse, arrivera' una notifica sul dispositivo mobile e in automatico apparira' l'immagine della cartina della zona, con la possibilita' di attivare la descrizione audio e di vedere una serie di immagini storiche e ambientali. Cerca "Near PRT Sistemi" nell'App Store o in Google Play. Una volta scaricata l'app, ricordati di attivare il bluetooth e i servizi di localizzazione. Appena avviata l'app potrai scaricare tutti i contenuti dell'itinerario. La sincronizzazione richiede pochi minuti. Potrai fruire dei contenuti una volta iniziato il percorso.

Partenza:Case di Viso

Arrivo:Forcellina di Montozzo

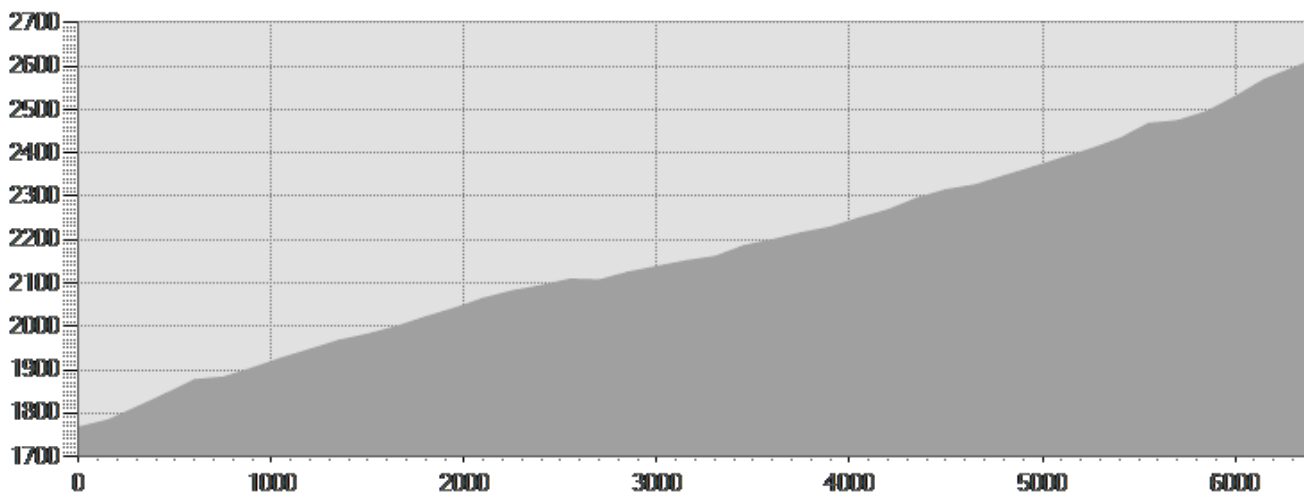
Attrezzatura necessaria:

Descrizione difficoltà:

Parcheggio:



Mapa:

Autore:Parco Nazionale dello Stelvio



DATI TECNICI

Lunghezza	— 6,412 Km	Tecnica	★★★★★	
Durata	🕒 03:04 h	Condizione	★★★★★	
Dislivello in salita	⬆️ 850 m	Fatica	★★★★★	
Dislivello in discesa	⬇️ 2 m	Fondo naturale		100%
Pendenza massima in salita	⬆️ 31%	Fondo asfalto		0%

Pendenza massima in discesa	 1%	Selciato o lastricato	0%
Quota massima e minima	 2617 m	Sentiero attrezzato	0%
	1785 m	Ghiaione	0%
Periodo di percorrenza	Giugno - Settembre	Altro tipo di fondo	0%
		Dati non disponibili	0%

Il presente servizio ha esclusivamente finalità informativa. www.valtellinaoutdoor.it non assume alcuna responsabilità per eventuali danni legati alle attività escursionistiche ed allo stato dei percorsi. Si consiglia di consultare il Bollettino Meteo prima di ogni escursione.