


Oltre le tracce della Storia - Itinerario 4 - Passi Zebrù'

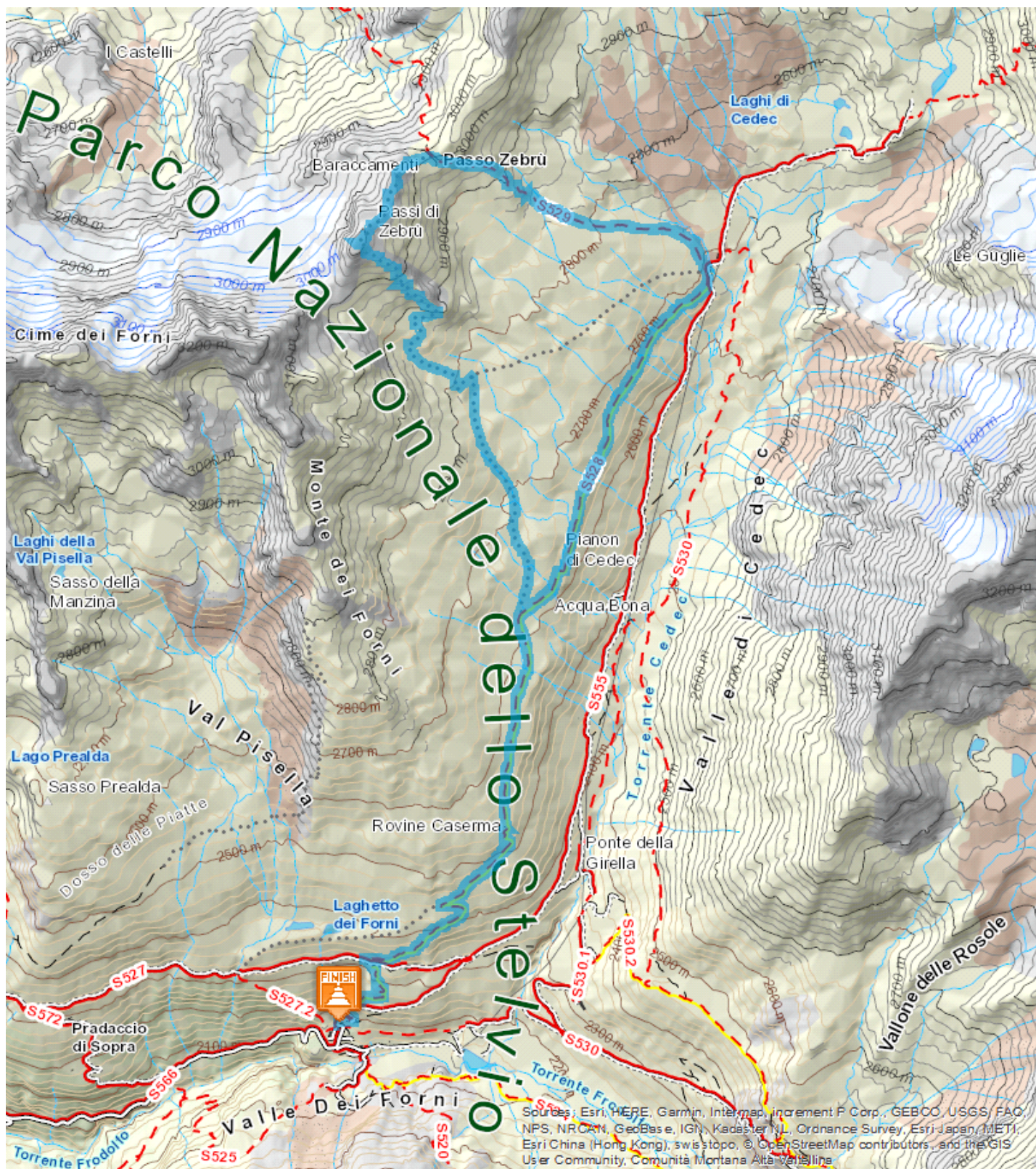
Medio 

— 12,894 Km

 05:23 h

 946 m

 1001 m



DESCRIZIONE



Il primo conflitto mondiale ha lasciato molte testimonianze sulle aree montane lombarde: soprattutto qui, nel Parco Nazionale dello Stelvio, dove si e' combattuto. Luoghi affascinanti in cui la bellezza degli scenari naturali contrasta in maniera stridente con la tragicita' degli eventi che vi sono accaduti. Per valorizzare questo patrimonio inestimabile Regione Lombardia (DG Autonomia e Cultura) ha affidato a ERSAF, con la collaborazione scientifica del Museo della Guerra Bianca, un progetto di valorizzazione del patrimonio lombardo della Grande Guerra. Primo, tangibile risultato del progetto e' stata la creazione di sentieri tematici realizzati impiegando tecnologie innovative e a impatto zero sul paesaggio. I sei itinerari esperienziali proposti permettono di visitare in modo nuovo, coinvolgente e interattivo con i luoghi, alcuni tratti del fronte italo-austriaco e di conoscere le vicende di guerra accadute tra il 1915 e il 1918 sulle montagne del Parco Nazionale dello Stelvio. Grazie a una tecnologia alla portata di tutti e' oggi possibile incontrare frammenti di storia e natura, cogliere dettagli poco appariscenti e guardarsi attorno anche compiendo un salto indietro nel tempo. Tramite l'App Near, con il tuo smartphone potrai ascoltare, grazie alla voce dell'attore e scrittore Giuseppe Cederna, la descrizione storica e ambientale dei luoghi e il racconto delle vicende. Le testimonianze d'epoca sono proposte dall'attore Matteo Chioatto.

L'itinerario si svolge lungo la Valle di Cedc. Dal Rifugio Ghiacciaio dei Forni 2178 m dove il sentiero 528 conduce alla Caserma di Valle di Cedc fino al bivio di Rio Grande, per poi proseguire per tracce fino al Passo di Zebr nord m 3001. Da qui si percorre in discesa il sentiero 529 verso il Rifugio Pizzini 2700 m e quindi fino al Rifugio Ghiacciaio dei Forni lungo il sentiero 528.



L'App NEAR Near e' un'App per smartphone e tablet che attraverso l'utilizzo di un dispositivo bluetooth chiamato beacon fornisce contenuti culturali senza dover posare e gestire cartelli e senza doversi fermare per leggerli. Procedendo lungo gli itinerari, in corrispondenza dei punti di interesse, arrivera' una notifica sul dispositivo mobile e in automatico apparira' l'immagine della cartina della zona, con la possibilita' di attivare la descrizione audio e di vedere una serie di immagini storiche e ambientali. Cerca "Near PRT Sistemi" nell'App Store o in Google Play. Una volta scaricata l'app, ricordati di attivare il bluetooth e i servizi di localizzazione. Appena avviata l'app potrai scaricare tutti i contenuti dell'itinerario. La sincronizzazione richiede pochi minuti. Potrai fruire dei contenuti una volta iniziato il percorso.

**Partenza:**Rifugio dei Forni

**Arrivo:**Rifugio dei Forni

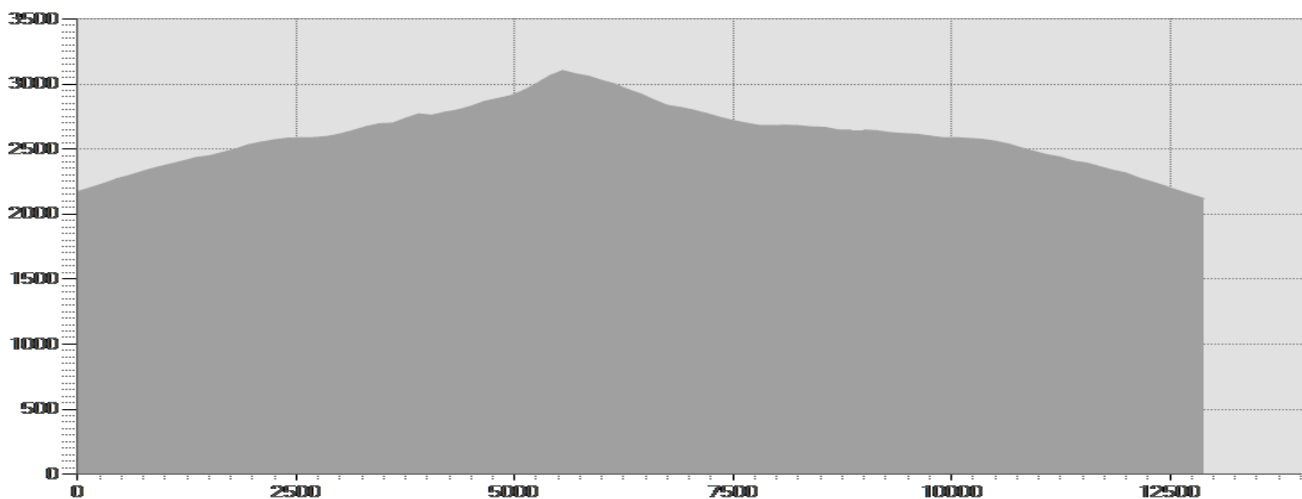
**Attrezzatura necessaria:**

**Descrizione difficoltà:**E Escursionistico CFR EE

**Parcheggio:**Rifugio dei Forni

**Mapa:**

**Autore:**Parco Nazionale dello Stelvio



## DATI TECNICI

Lunghezza	— 12,894 Km	Tecnica	★★★★★	
Durata	🕒 05:23 h	Condizione	★★★★★	
Dislivello in salita	📈 946 m	Fatica	★★★★★	
Dislivello in discesa	📉 1001 m	Fondo naturale		94%
Pendenza massima in salita	📏 41%	Fondo asfalto		0%

Pendenza massima in discesa	 20%	Selciato o lastricato	0%
Quota massima e minima	 3104 m	Sentiero attrezzato	0%
	2120 m	Ghiaione	6%
Periodo di percorrenza	Luglio - Settembre	Altro tipo di fondo	0%
		Dati non disponibili	0%

*Il presente servizio ha esclusivamente finalità informativa. [www.valtellinaoutdoor.it](http://www.valtellinaoutdoor.it) non assume alcuna responsabilità per eventuali danni legati alle attività escursionistiche ed allo stato dei percorsi. Si consiglia di consultare il Bollettino Meteo prima di ogni escursione.*