



Oltre le tracce della Storia - Itinerario 2 - Filon dei Mot

Medio 

6,14 Km

 02:16 h

 538 m

 171 m



## DESCRIZIONE

Il primo conflitto mondiale ha lasciato molte testimonianze sulle aree montane lombarde: soprattutto qui, nel Parco Nazionale dello Stelvio, dove si e' combattuto. Luoghi affascinanti in cui la bellezza degli scenari naturali contrasta in maniera stridente con la tragicita' degli eventi che vi sono accaduti. Per valorizzare questo patrimonio inestimabile Regione Lombardia (DG Autonomia e Cultura) ha affidato a ERSAF, con la collaborazione scientifica del Museo della Guerra Bianca, un progetto di valorizzazione del patrimonio lombardo della Grande Guerra. Primo, tangibile risultato del progetto e' stata la creazione di sentieri tematici realizzati impiegando tecnologie innovative e a impatto zero sul paesaggio. I sei itinerari esperienziali proposti permettono di visitare in modo nuovo, coinvolgente e interattivo con i luoghi, alcuni tratti del fronte italo-austriaco e di conoscere le vicende di guerra accadute tra il 1915 e il 1918 sulle montagne del Parco Nazionale dello Stelvio. Grazie a una tecnologia alla portata di tutti e' oggi possibile incontrare frammenti di storia e natura, cogliere dettagli poco appariscenti e guardarsi attorno anche compiendo un salto indietro nel tempo. Tramite l'App Near, con il tuo smartphone potrai ascoltare, grazie alla voce dell'attore e scrittore Giuseppe Cederna, la descrizione storica e ambientale dei luoghi e il racconto delle vicende. Le testimonianze d'epoca sono proposte dall'attore Matteo Chioatto.



L'itinerario parte dal tornante n. 8 della SS.38 dello Stelvio e raggiunge il Filon dei Mot m. 2768, percorrendo il versante orografico sinistro della Valle del Braulio. Passando dal Laghetto Alto e quindi dalle Rese Basse di Scorluzzo, si raggiungono il Piano di Scorluzzo e la Malga dell'Alpe, per poi salire fino al villaggio piu' occidentale del Filon dei Mot. NB: questo itinerario percorribile anche in collegamento con l'itinerario 1.

L'App NEAR Near e' un'App per smartphone e tablet che attraverso l'utilizzo di un dispositivo bluetooth chiamato beacon fornisce contenuti culturali senza dover posare e gestire cartelli e senza doversi fermare per leggerli. Procedendo lungo gli itinerari, in corrispondenza dei punti di interesse, arrivera' una notifica sul dispositivo mobile e in automatico apparira' l'immagine della cartina della zona, con la possibilita' di attivare la descrizione audio e di vedere una serie di immagini storiche e ambientali. Cerca "Near PRT Sistemi" nell'App Store o in Google Play. Una volta scaricata l'app, ricordati di attivare il bluetooth e i servizi di localizzazione. Appena avviata l'app potrai scaricare tutti i contenuti dell'itinerario. La sincronizzazione richiede pochi minuti. Potrai fruire dei contenuti una volta iniziato il percorso.

**Partenza:** Tornante n° 8 Strada dello Stelvio

**Arrivo:** Filon del Mot

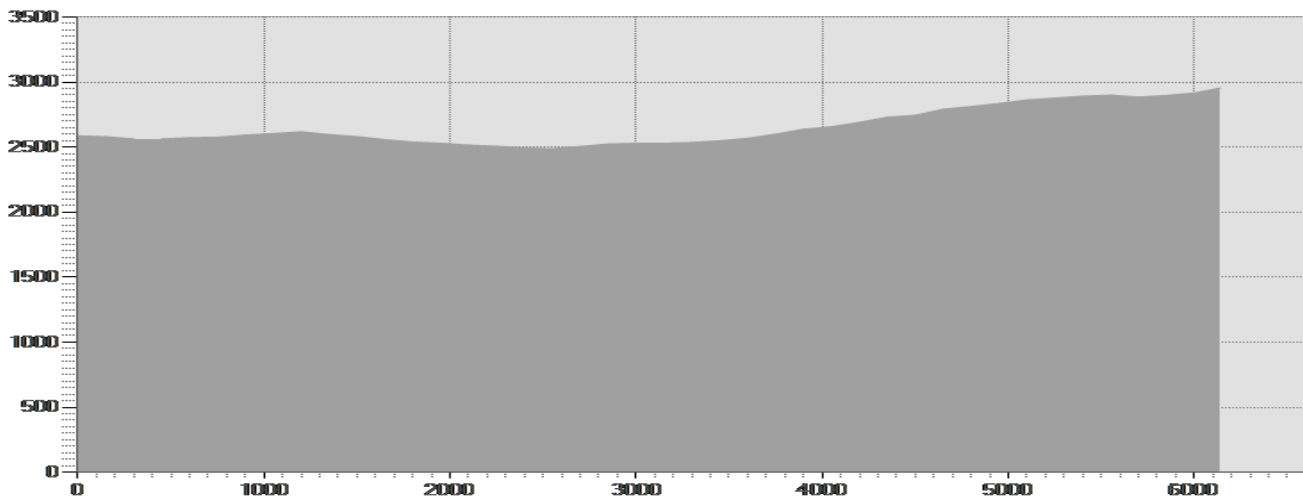
**Attrezzatura necessaria:**

**Descrizione difficoltà:**

**Parcheggio:**

**Mappa:**

**Autore:** Parco Nazionale dello Stelvio



## DATI TECNICI

Lunghezza	— 6,14 Km	Tecnica	★★★★★	
Durata	🕒 02:16 h	Condizione	★★★★★	
Dislivello in salita	📈 538 m	Fatica	★★★★★	
Dislivello in discesa	📉 171 m	Fondo naturale		100%
Pendenza massima in salita	📏 31%	Fondo asfalto		0%

Pendenza massima in discesa	 7%	Selciato o lastricato	0%
Quota massima e minima	 2955 m	Sentiero attrezzato	0%
	2488 m	Ghiaione	0%
Periodo di percorrenza	Luglio -	Altro tipo di fondo	0%
	Settembre	Dati non disponibili	0%

*Il presente servizio ha esclusivamente finalità informativa. [www.valtellinaoutdoor.it](http://www.valtellinaoutdoor.it) non assume alcuna responsabilità per eventuali danni legati alle attività escursionistiche ed allo stato dei percorsi. Si consiglia di consultare il Bollettino Meteo prima di ogni escursione.*