




Fantelle - Alpe Solaz di Sopra - Osservatorio Parco Nazionale dello Stelvio - Passo dell'Ables

Difficile 

 9,785 Km

 04:35 h

 1497 m

 59 m



## DESCRIZIONE



Dalla frazione Le Fantelle a Madonna dei Monti si imbecca il tracciato in salita S547.1 che porta all'Alpe Solaz di sopra. Da qui, si continua lungo il sent. S531 in un ambiente ormai aperto e a tornanti che porta all'Osservatorio del Parco Nazionale dello Stelvio. Con una lunga traversa si supera una vecchia frana e si sale quindi alle praterie dell'Alpe Cristallo, dove si attraversa un'evidente linea di trincee a lunetta scavate nella terra ed ormai completamente inerbate. Piu' in alto si affronta una ripida fascia di ghiaioni sfruttando quanto resta della mulattiera. Si giunge cosi ai piedi della scarpata terminale. La mulattiera attraversa in galleria un costone e si alza ripidamente toccando due ricoveri in grotta. Nei pressi della cresta ci si trova di fronte a un bivio: a destra il Passo Ables e a sinistra il bivacco Provolino, che si raggiunge dopo aver superato una postazione blindata di artiglieria e un osservatorio in grotta.

Il Passo Ables. Si tratta di un intaglio, difficilmente individuabile, tra il Monte Cristallo e la Cresta Reit. In passato, quando il livello dei ghiacciai era piu' alto, costituiva il passaggio obbligato tra Valfurva e Passo Stelvio. Durante la Grande Guerra assunse importanza strategica come base logistica per gli appostamenti del Monte Cristallo.

**Partenza:**Fantelle

**Arrivo:**Passo dell'Ables

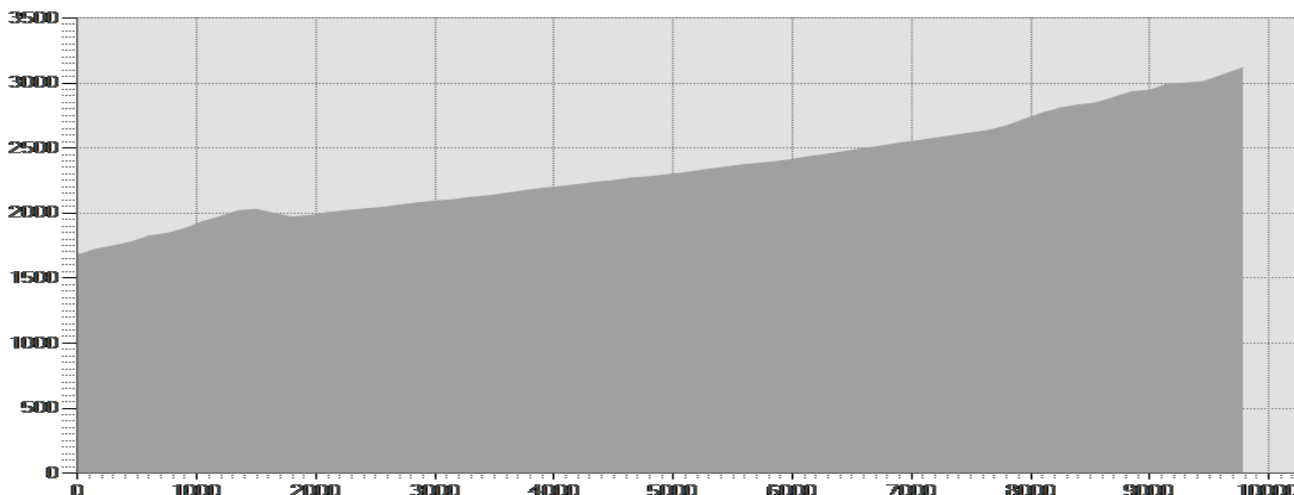
**Attrezzatura necessaria:**

**Descrizione difficoltà:**

**Parcheggio:**

**Mappa:**Bike and Trekking Map Alta Valtellina n° 4

**Autore:**



## DATI TECNICI

Lunghezza	— 9,785 Km	Tecnica	★★★★☆
Durata	🕒 04:35 h	Condizione	★★★★☆
Dislivello in salita	📈 1497 m	Fatica	★★★★☆
Dislivello in discesa	📉 59 m	Fondo naturale	100%
Pendenza massima in salita	📏 72%	Fondo asfalto	0%
Pendenza massima in discesa	📏 3%	Selciato o lastricato	0%
Quota massima e minima	🏔️ 3118 m	Sentiero attrezzato	0%
	1722 m	Ghiaione	0%
Periodo di percorrenza	Giugno -	Altro tipo di fondo	0%
	Settembre	Dati non disponibili	0%

*Il presente servizio ha esclusivamente finalità informativa. [www.valtellinaoutdoor.it](http://www.valtellinaoutdoor.it) non assume alcuna responsabilità per eventuali danni legati alle attività escursionistiche ed allo stato dei percorsi. Si consiglia di consultare il Bollettino Meteo prima di ogni escursione.*