





Angelina - Pian dell'Acqua - Gattolino - Valle Vezzola - Passo Val Trela - Te'a de Pila - Foscagno

Medio  20,589 Km  4:00 - 6:00 h  900 m  918 m



DESCRIZIONE



Dal lago del Foscagno in localita' Angelina, parte il sent. N186 che scende inizialmente attraverso un percorso bordato da caratteristici muretti sino alla Baita Foscagno e poi continua lungo una strada gippabile che percorre la Valle di Foscagno, toccando rare case isolate. A Pian dell'Acqua si prosegue verso sinistra lungo la pianeggiante strada N195 decauville che collega Arnoga a Cancano. Superata la localita' Gattonino si sale lungo la strada carrozzabile N196 che porta in Val Vezzola. Attraversata la Valle si arriva ad un bivio, si prosegue a destra sul sent. N130 verso la Malga di Trela, ove e' possibile sostare per degustare piatti tipici valtellinesi. Si continua sul sent. N136 che porta al Passo Val Trela e scende a Tea de Pi'la a Trepalle. Questo tratto di sentiero e' denominato anche via dei contrabbandieri' poiche' utilizzato in passato dagli spalloni che trasportavano caffe' e tabacchi. Attraverso i sent. N127 e N129 si attraversa a meta' costa il Monte Rocca e si ritorna al Passo del

Foscagno.

Il Passo del Foscagno E' l'unico accesso automobilistico dall'Italia a Livigno zone extradoganale e vi staziona, in permanenza, la Guardia di Finanza. La carrozzabile fu costruita prima della Grande Guerra per motivi militari. Solo a partire dagli anni '50 fu transitabile anche d'inverno.

Partenza:Angelina

Arrivo:Foscagno

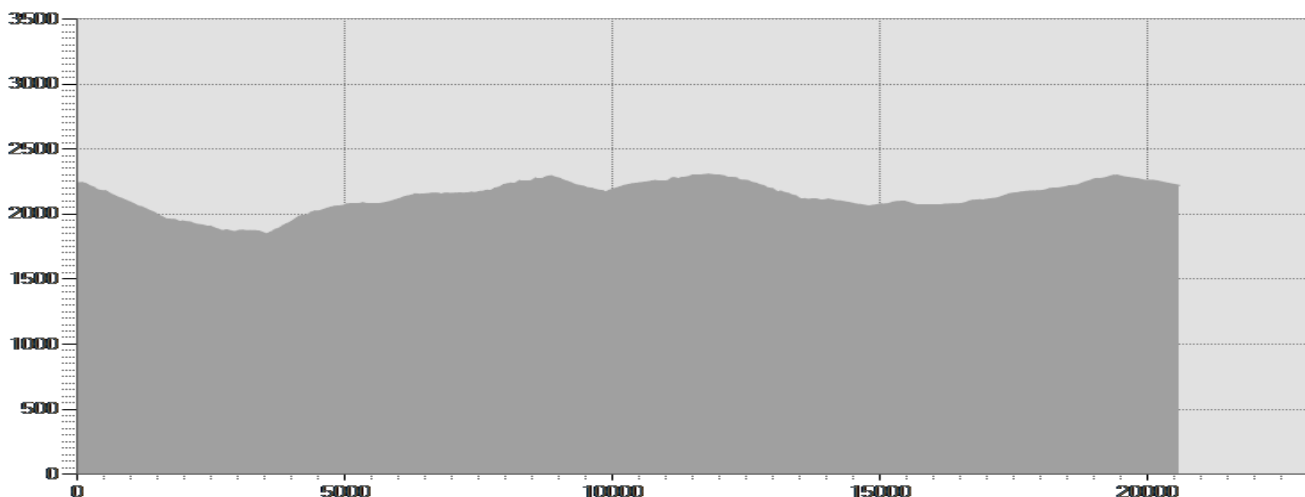
Attrezzatura necessaria:

Descrizione difficoltà:

Parcheggio:

Mappa:Bike and Trekking Map Alta Valtellina n° 2

Autore:




DATI TECNICI

Lunghezza	— 20,589 Km	Tecnica	★★★★★
Durata	🕒 4:00 - 6:00 h	Condizione	★★★★★
Dislivello in salita	📈 900 m	Fatica	★★★★★
Dislivello in discesa	📉 918 m	Fondo naturale	96%
Pendenza massima in salita	📈 31%	Fondo asfalto	4%
Pendenza massima in discesa	📉 13%	Selciato o lastricato	0%
Quota massima e minima	📊 2308 m	Sentiero attrezzato	0%
	1849 m	Ghiaione	0%
Periodo di percorrenza	📅 Giugno -	Altro tipo di fondo	0%
	Ottobre	Dati non disponibili	0%

FOTO GALLERY



Lungo il passo del Foscagno transitavano gli "spalloni" che contrabbandavano caffè e tabacchi



Un piccolo sentiero, sufficiente per passare con la tua due ruote!



Lungo il tragitto si incontrano casette isolate



Una baita in sasso e murature accanto al sentiero



Crocifissi, testimonianze preziose di un passato di grande fede




Che magnifico panorama!



Ruscelli di acqua limpida al Passo del Foscagno



Uno dei laghetti del Foscagno



I sentieri sono talvolta delimitati da muretti in sasso



Una delle baite che si incontrano lungo il percorso



Il percorso attraversa la Val Vezzola e la Val Trèla



Boschi di pini e larici



Una casa in costruzione nel cuore del bosco

Il presente servizio ha esclusivamente finalità informativa. www.valtellinaoutdoor.it non assume alcuna responsabilità per eventuali danni legati alle attività escursionistiche ed allo stato dei percorsi. Si consiglia di consultare il Bollettino Meteo prima di ogni escursione.