





Solena - Valle Forcola - Malga di Forcola - Bocchetta di Pedenolo - Malga Fornelle - Solena

Medio  17,832 Km  4:00 - 6:00 h  934 m  896 m



DESCRIZIONE



Dal parcheggio posto dopo l'Alpe Solena si imbecca a sinistra il sent. N145 e ci si addentra nel canyon della Val Forcola. Dopo la Malga Fornelle, al bivio, si continua dritti lungo la Valle Forcola in un ambiente inusuale, nelle Retiche, per l'abbondanza di rocce carbonatiche, dominati dalla massa del Monte Sumbraida. Si oltrepassa la Malga Forcola e si arriva ad un bivio. Proseguendo dritto e' possibile raggiunge la Bocchetta di Forcola, dove era situata la prima linea italiana durante la Grande Guerra, girando a destra lungo il sent. N146.1 invece si arriva alla Bocchetta di Pedenolo. Il sentiero prosegue in discesa lungo numerosi tornanti sino al Piano di Pedenolo e alla malga omonima. Qui, un'ampia vista sulla piramide del Monte Sumbraida. La mulattiera prosegue scendendo lungo la parete rocciosa con numerosi tornanti e traversi ben costruiti sino a tornare al bivio con la Valle della Forcola. Attraverso la strada carrozzabile N145 si torna al punto di partenza.

Chiesa di S. Erasmo a Solena La prima chiesa di S. Erasmo fu realizzata dall'AEM a sostegno spirituale di quanti si trovavano impegnati nei lavori di costruzione della diga di S. Giacomo. Particolarmente apprezzabile e' la ricca cancellata in ferro battuto, interrotta da colonnine tortili. L'interno si presenta a navata unica.

Partenza:Solena

Arrivo:Solena

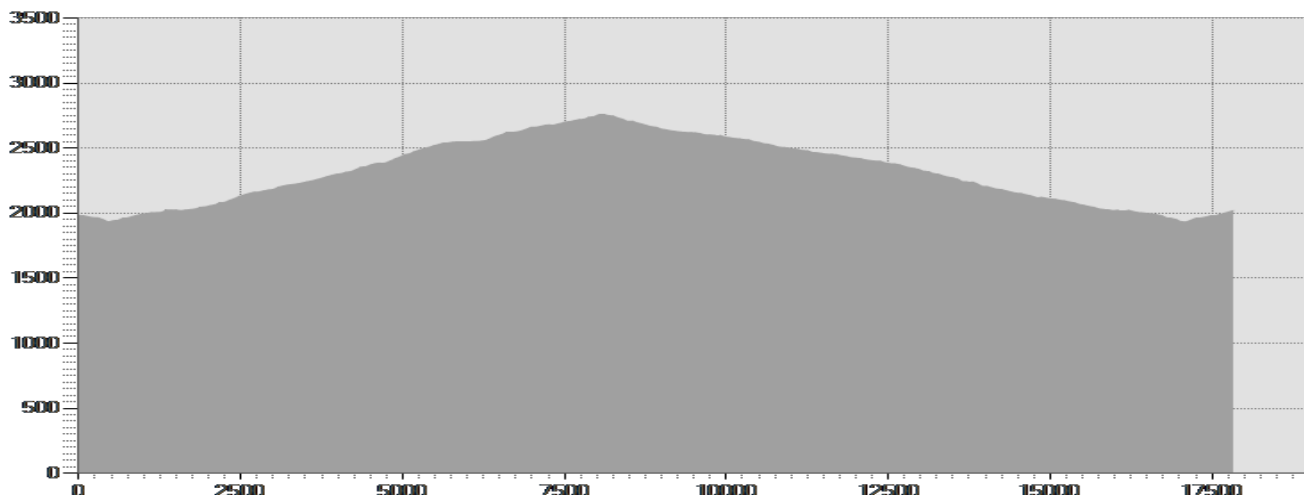
Attrezzatura necessaria:

Descrizione difficoltà:

Parcheggio:

Mapa:Bike and Trekking Map Alta Valtellina n 4

Autore:



DATI TECNICI

Lunghezza	— 17,832 Km	Tecnica	★★★★★
Durata	🕒 4:00 - 6:00 h	Condizione	★★★★★
Dislivello in salita	📈 934 m	Fatica	★★★★★
Dislivello in discesa	📉 896 m	Fondo naturale	100%
Pendenza massima in salita	📈 54%	Fondo asfalto	0%
Pendenza massima in discesa	📉 14%	Selciato o lastricato	0%
Quota massima e minima	📊 2760 m	Sentiero attrezzato	0%
	1933 m	Ghiaione	0%
Periodo di percorrenza	📅 Giugno - Ottobre	Altro tipo di fondo	0%
		Dati non disponibili	0%

FOTO GALLERY



Pedenolo, con pecore al pascolo



Lungo il percorso della Val Forcola



La chiesa di San Erasmo a Solena

Il presente servizio ha esclusivamente finalità informativa. www.valtellinaoutdoor.it non assume alcuna responsabilità per eventuali danni legati alle attività escursionistiche ed allo stato dei percorsi. Si consiglia di consultare il Bollettino Meteo prima di ogni escursione.