





IV Cantoniera - Piz Umbrail - Punta di Rims - Malga Forcola - Malga Fornelle - Solena

Medio  — 13,94 Km  4:00 - 5:00 h  478 m  1062 m



DESCRIZIONE



Dalla IV Cantoniera sulla Strada dello Stelvio, si parcheggia nei pressi della dogana elvetica e si imbuca a nord ovest un sentiero segnalato che risale il pendio di Astras lungo la linea di confine tra Italia e Svizzera. Qui si costeggiano a lungo i resti di fortificazioni campali svizzere risalenti alla Grande Guerra. Senza difficolt , risalendo il costone tra sfasciumi e rocce si arriva al Piz Umbrail, un'ideale punto di osservazione dell'area dello Stelvio. Dalla vetta si continua verso sud ovest lungo una traccia che permette di aggirare le asperita' della cresta. Oltrepassata la selletta si scende a una nuova bocchetta per risalire a quota 2989 m. Subito dopo ci si abbassa ulteriormente sul versante grigionese per aggirare le torri. Riguadagnato il crestone, senza particolari difficolt  si risale alla Punta di Rims. Si scende lungo un tracciato poco segnalato verso le Bocchette di Forcola e, attraverso il sent. N145, si attraversa la Val Forcola sino a giungere in localita' Solena.

Strada dello Stelvio. Costruita tra il 1820 e il 1825 sul progetto dell'ing. Carlo Donegani costituiva la via piu' breve e sicura per raggiungere il Tirolo direttamente dalla Valtellina. Nel 1830 la strada sul versante italiano fu perfezionata con l'apposizione di numerose paravalanghe di legno.

**Partenza:** IV Cantoniera

**Arrivo:** Solena

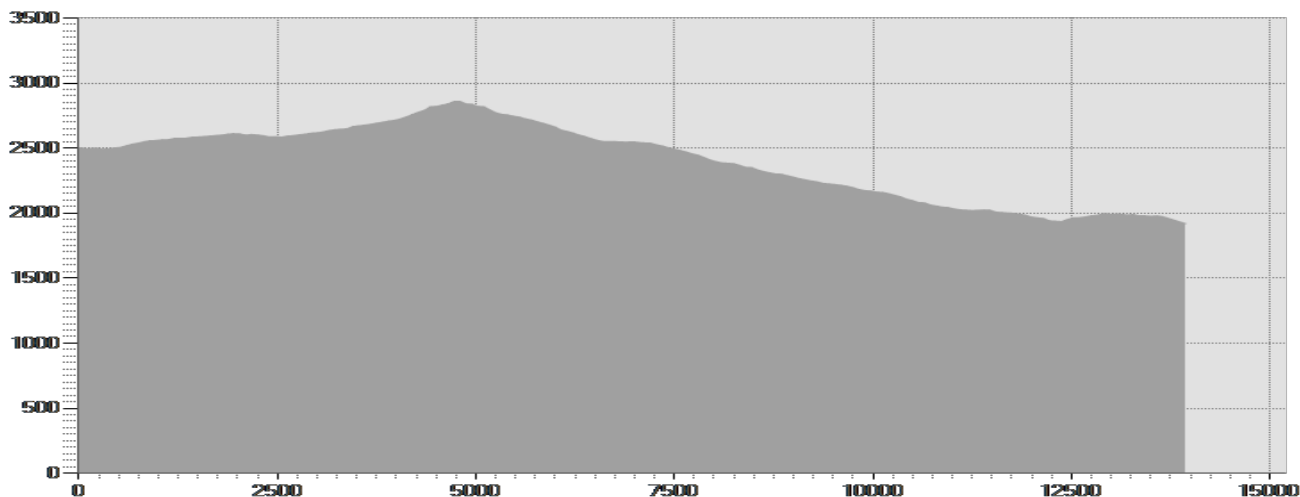
**Attrezzatura necessaria:**

**Descrizione difficolt :**

**Parcheggio:**

**Mappa:** Bike and Trekking Map Alta Valtellina n  4

**Autore:**



## DATI TECNICI

Lunghezza	— 13,94 Km	Tecnica	★★★★★
Durata	☾ 4:00 - 5:00 h	Condizione	★★★★★
Dislivello in salita	↗ 478 m	Fatica	★★★★★
Dislivello in discesa	↘ 1062 m	Fondo naturale	98%
Pendenza massima in salita	↗ 37%	Fondo asfalto	2%
Pendenza massima in discesa	↘ 36%	Selciato o lastricato	0%
Quota massima e minima	⚓ 2861 m	Sentiero attrezzato	0%
	⚓ 1919 m	Ghiaione	0%
Periodo di percorrenza	☀	Altro tipo di fondo	0%
	Giugno - Settembre	Dati non disponibili	0%

## FOTO GALLERY



Piz Umbrail e Punta di Rims



Strada dello Stelvio

*Il presente servizio ha esclusivamente finalità informativa. [www.valtellinaoutdoor.it](http://www.valtellinaoutdoor.it) non assume alcuna responsabilità per eventuali danni legati alle attività escursionistiche ed allo stato dei percorsi. Si consiglia di consultare il Bollettino Meteo prima di ogni escursione.*