



 Enjoy Stelvio Valtellina - Passo Stelvio da Trafoi (BZ)



Difficile  14,471 Km  5:00 - 6:00 h  1248 m  0 m



ValtellinaOutdoor. Sources: Esri, HERE, Garmin, Intermap, increment P Corp., GEBCO, UGS, FAO, NPS, NRCAN, GeoBase, IGN, Kadaster NL, Ordnance Survey, Esri Japan, METI, Esri China (Hong Kong), (c) OpenStreetMap contributors, and the GIS User Community, @cmav

DESCRIZIONE



Partenza: Trafoi

Arrivo: Passo dello Stelvio

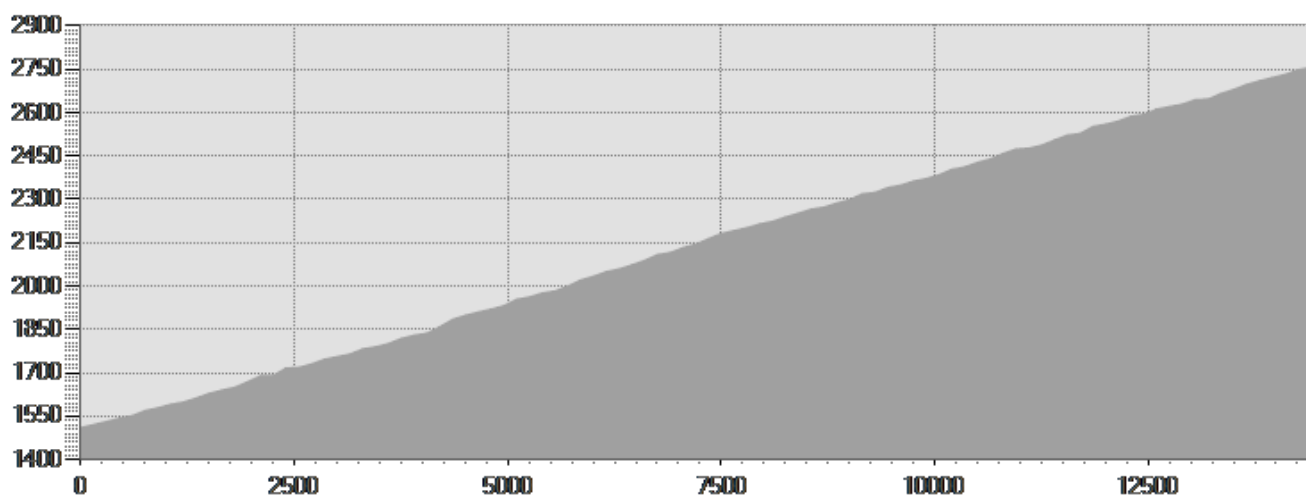
Attrezzatura necessaria:

Descrizione difficoltà:

Parcheggio:

Mappa:

Autore:



DATI TECNICI

Lunghezza	— 14,471 Km	Tecnica	—
Durata	🌙 5:00 - 6:00 h	Condizione	—
Dislivello in salita	📈 1248 m	Fatica	—
Dislivello in discesa	📉 0 m	Fondo naturale	0%
Pendenza massima in salita	📈 18%	Fondo asfalto	100%
Pendenza massima in discesa	📉 0%	Selciato o lastricato	0%
Quota massima e minima	📊 2760 m	Sentiero attrezzato	0%
	1522 m	Ghiaione	0%
Periodo di percorrenza	Giugno - Settembre	Altro tipo di fondo	0%
		Dati non disponibili	0%

Il presente servizio ha esclusivamente finalità informativa. www.valtellinaoutdoor.it non assume alcuna responsabilità per eventuali danni legati alle attività escursionistiche ed allo stato dei percorsi. Si consiglia di consultare il Bollettino Meteo prima di ogni escursione.