



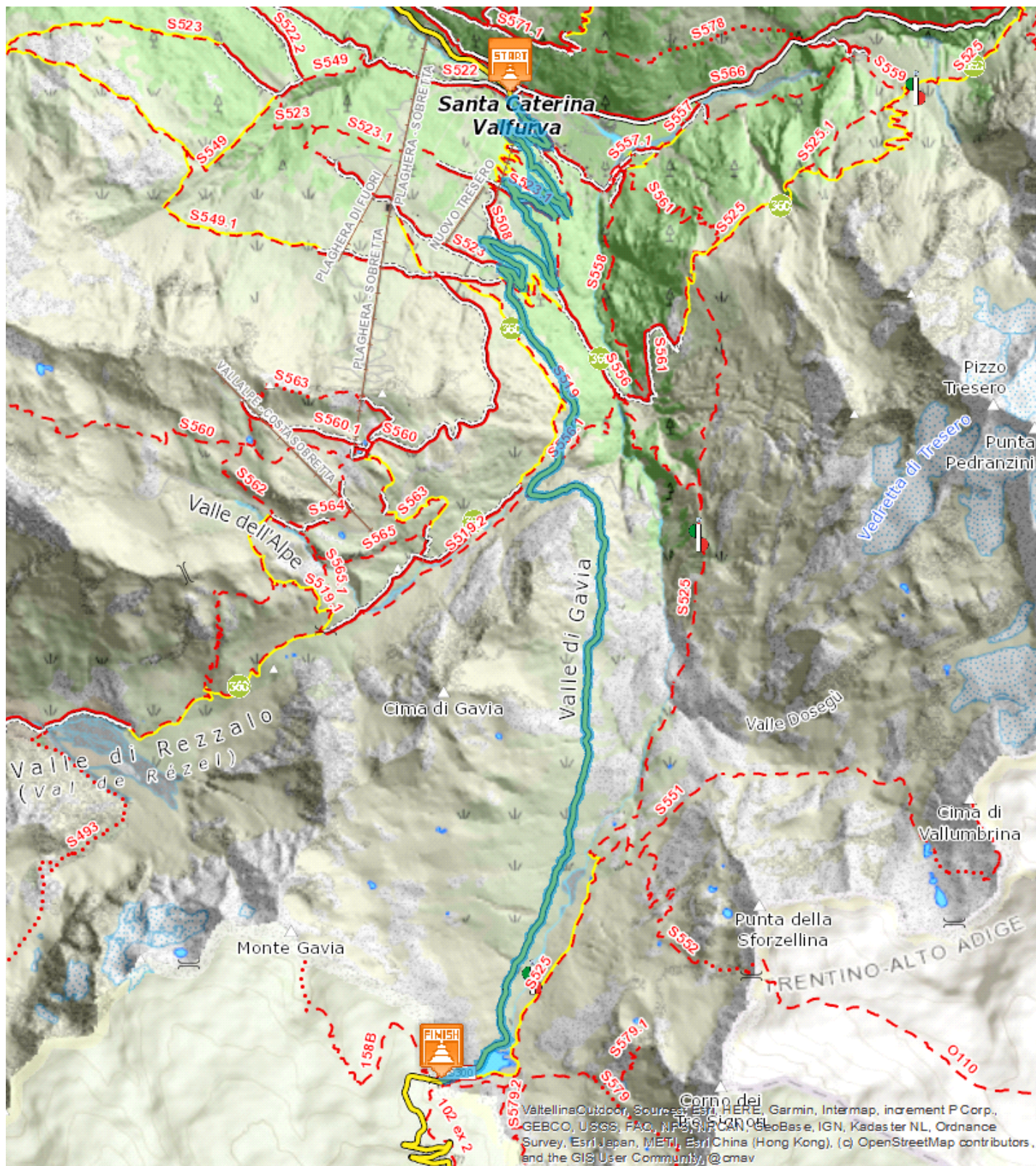


Difficile  13,324 Km  4:00 - 5:00 h  883 m  1 m



DESCRIZIONE



Partenza: Santa Caterina Valfurva

Arrivo: Passo Gavia

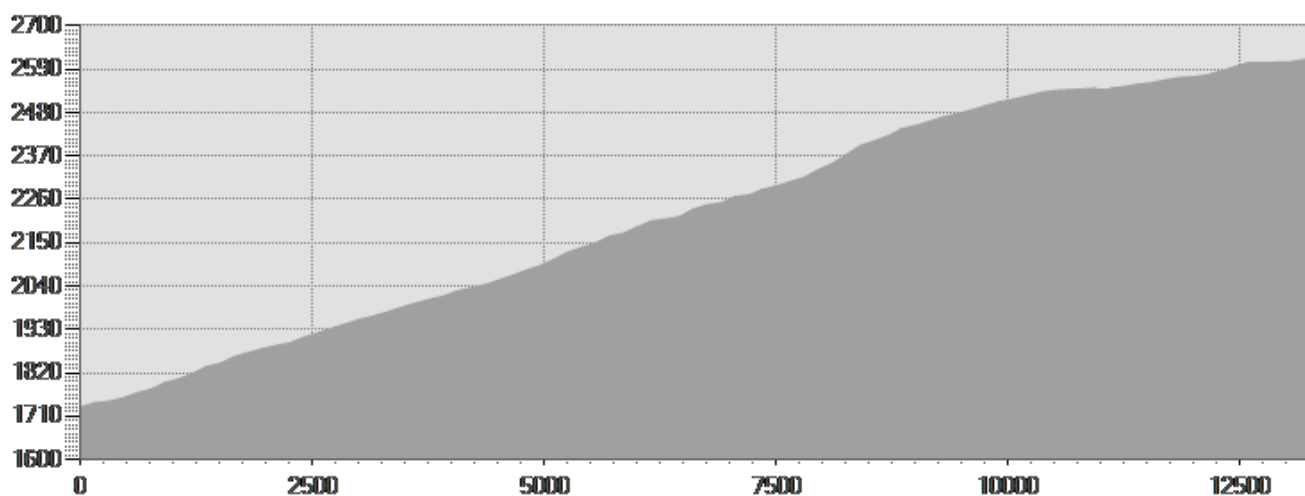
Attrezzatura necessaria:

Descrizione difficoltà:

Parcheggio:

Mappa:

Autore:



DATI TECNICI

Lunghezza	— 13,324 Km	Tecnica	—
Durata	🕒 4:00 - 5:00 h	Condizione	—
Dislivello in salita	📈 883 m	Fatica	—
Dislivello in discesa	📉 1 m	Fondo naturale	0%
Pendenza massima in salita	📈 15%	Fondo asfalto	100%
Pendenza massima in discesa	📉 0%	Selciato o lastricato	0%
Quota massima e minima	📊 2617 m	Sentiero attrezzato	0%
		Ghiaione	0%
		Altro tipo di fondo	0%
Periodo di percorrenza	Giugno - Ottobre	Dati non disponibili	0%

Il presente servizio ha esclusivamente finalità informativa. www.valtellinaoutdoor.it non assume alcuna responsabilità per eventuali danni legati alle attività escursionistiche ed allo stato dei percorsi. Si consiglia di consultare il Bollettino Meteo prima di ogni escursione.