




Arnoga - Baite Cagnol - Arnoghina - Arnoga

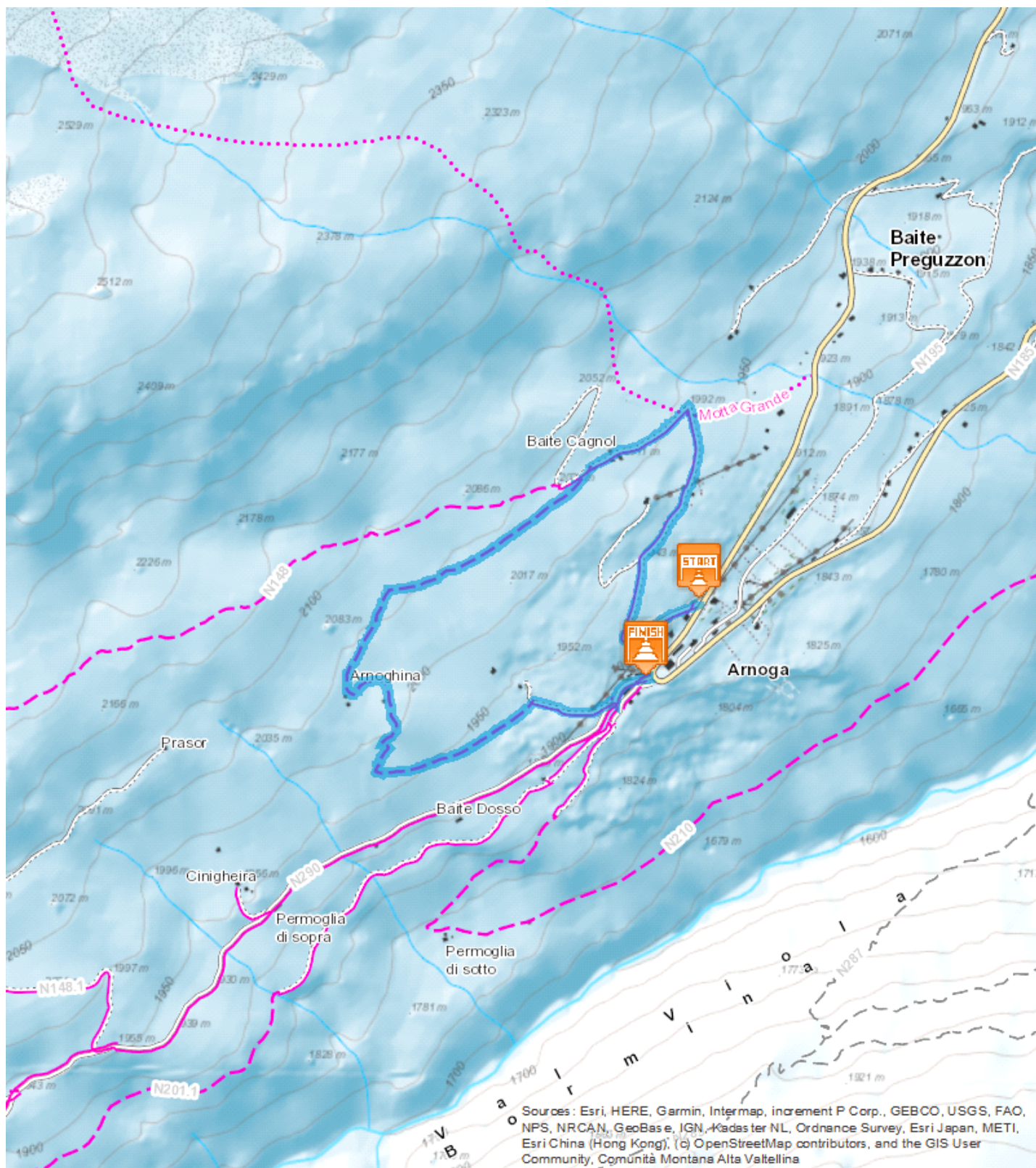
Medio 

 2,632 Km

 01:09 h

 156 m

 169 m



DESCRIZIONE



Tracciato ben soleggiato che si sviluppa in quota sul versante nord della val Viola e offre ampia vista panoramica. Possibilita' di parcheggio alla partenza.

Partenza: Arnoga

Arrivo: Arnoga

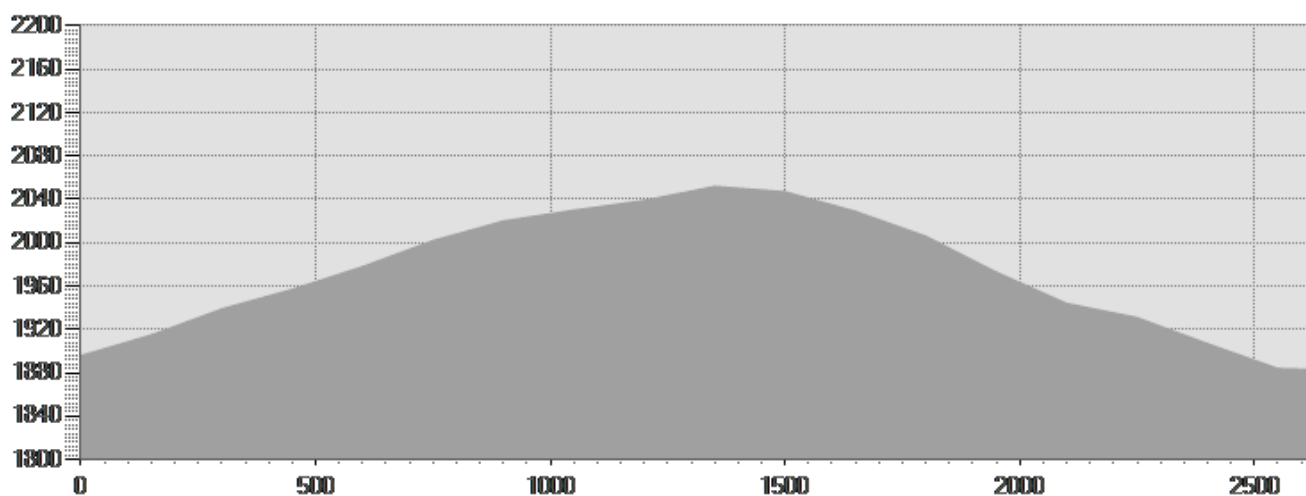
Attrezzatura necessaria:

Descrizione difficoltà:

Parcheggio: Arnoga

Mapa:

Autore:



DATI TECNICI

Lunghezza	— 2,632 Km	Tecnica	☆☆☆☆☆
Durata	🕒 01:09 h	Condizione	☆☆☆☆☆
Dislivello in salita	📈 156 m	Fatica	☆☆☆☆☆
Dislivello in discesa	📉 169 m		
Pendenza massima in salita	📈 16%		
Pendenza massima in discesa	📉 22%		
Quota massima e minima	📊 2053 m 1883 m		
Periodo di percorrenza	📅 Dicembre - Aprile		

Il presente servizio ha esclusivamente finalità informativa. www.valtellinaoutdoor.it non assume alcuna responsabilità per eventuali danni legati alle attività escursionistiche ed allo stato dei percorsi. Si consiglia di consultare il Bollettino Meteo e Neve prima di ogni escursione.