



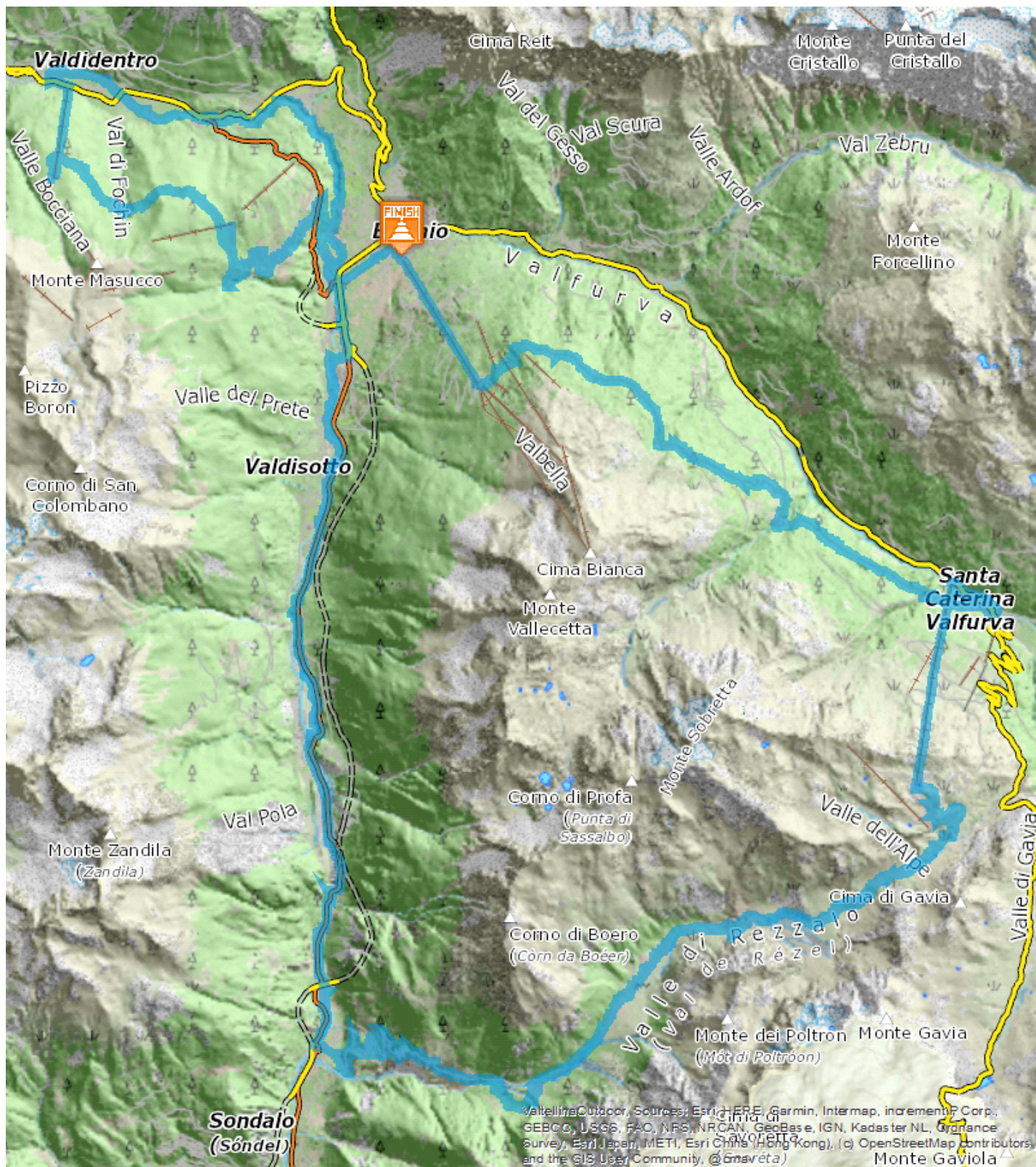


Medio  79,063 Km  5:00 - 9:00 h  3447 m  3447 m



DESCRIZIONE

Le 3 Gondole e' un tour epico per mountain bike ed e-bike che si sviluppa all'interno della destinazione turistica di Bormio - in Alta Valtellina - e coinvolge i 3 principali impianti di risalita del comprensorio: Bormio, Santa Caterina, Valdidentro. Le 3 Gondole Tour si puo' iniziare indistintamente da una delle tre localita'. In senso orario il percorso prevede relativamente pochi metri di dislivello da pedalare in salita. Le grandi scalate si fanno con gli impianti di risalita che consentono il trasporto delle mountain bike ed e-bike in tutta comodita'. Il percorso ha una lunghezza complessiva di circa 66 km ai quali si aggiungono i 7 km di ascesa in cabinovia. Il tour si svolge principalmente su strade forestali sterrate, sentieri, single trail e piste ciclabili. E' richiesta una preparazione tecnica (soprattutto per le discese) ed atletica media.



Il 3 Gondole e' un percorso per mountain bike ed e-bike a Bormio in Alta Valtellina che coinvolge i 3 principali impianti di risalita del comprensorio: 1. a Bormio, la cabinovia Bormio-Bormio 2000 2. a Santa Caterina, la cabinovia S.Caterina-Vallalpe 3. a Valdidentro, la cabinovia Isolaccia-Pian dela Mota Il 3 Gondole Tour si puo' iniziare indistintamente da una delle tre localita'. In senso orario il percorso prevede relativamente pochi metri di dislivello da pedalare in salita. Le grandi scalate si fanno con gli impianti di risalita che consentono il trasporto delle mountain bike ed e-bike in tutta comodita'. Il percorso ha una lunghezza complessiva di 72 km ai quali si aggiungono i 7 km di ascesa in cabinovia. Il tour si svolge principalmente su strade forestali sterrate, sentieri, single trail e piste ciclabili. E' richiesta una preparazione tecnica (soprattutto per le discese) ed atletica media. Il tempo di percorrenza stimato varia molto in base al proprio allenamento e alla capacita' di guida della MTB: si va da un minimo di 5 a

un massimo di 9 ore, pausa pranzo inclusa.

Gli impianti di risalita sono aperti fino a domenica 6 settembre 2020. Cabinovia Bormio-Bormio 2000 tutti i giorni dalle 9:00 alle 12:45 e dalle 14:00 alle 17:30 Funivia Bormio 2000-Cima Bianca tutti i giorni dalle 9:15 alle 17:00 Cabinovia S.Caterina-Vallalpe tutti i giorni dalle 9:00 alle 16:30 Cabinovia Isolaccia-Pian dela Mota dalle 9:00 alle 17:00 chiusi il lunedì' fino a fine luglio

Partenza:Bormio

Arrivo:Bormio

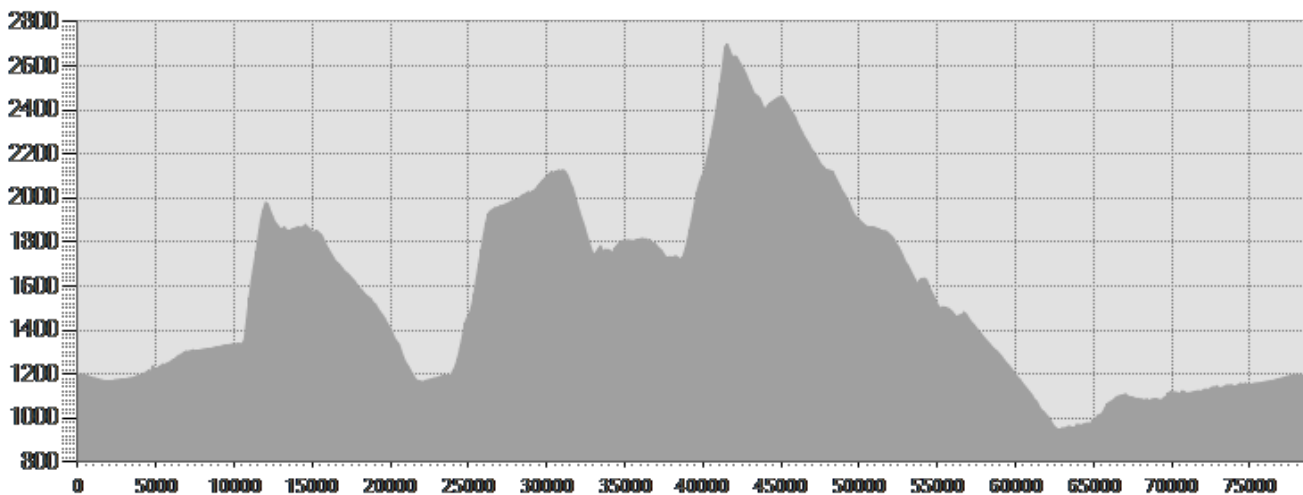
Attrezzatura necessaria:

Descrizione difficoltà:Il percorso ha una lunghezza complessiva di circa 73 km ai quali si aggiungono i 7 km di ascesa in cabinovia. Il tour si svolge principalmente su strade forestali sterrate, sentieri, single trail e piste ciclabili. E' richiesta una preparazione tecnica(soprattutto per le discese) ed atletica media. Il tempo di percorrenza stimato varia molto in base al proprio allenamento e alla capacita' di guida della MTB: si va da un minimo di 5 a un massimo di 9 ore, pausa pranzo inclusa.

Parcheggio:Impianto di risalita Bormio 2000

Mappa:

Autore:BormioSki.eu



DATI TECNICI

Lunghezza	— 79,063 Km	Tecnica	★★★★★
Durata	🕒 5:00 - 9:00 h	Condizione	★★★★★
Dislivello in salita	⤴️ 3447 m	Fatica	★★★★★
Dislivello in discesa	⤵️ 3447 m	Fondo naturale	44%
Pendenza massima in salita	⤴️ 63%	Fondo asfalto	46%
Pendenza massima in discesa	⤵️ 27%	Selciato o lastricato	0%


Quota massima e minima		2701 m	Sentiero attrezzato	0%
		950 m	Ghiaione	0%
Periodo di percorrenza		Giugno - Settembre	Altro tipo di fondo	9%
			Dati non disponibili	0%

FOTO GALLERY



3 gondole

Il presente servizio ha esclusivamente finalità informativa. www.valtellinaoutdoor.it non assume alcuna responsabilità per eventuali danni legati alle attività escursionistiche ed allo stato dei percorsi. Si consiglia di consultare il Bollettino Meteo prima di ogni escursione.