


Piazza del Kuerc - San Gallo - Forni di Premadio - Bagni di Bormio

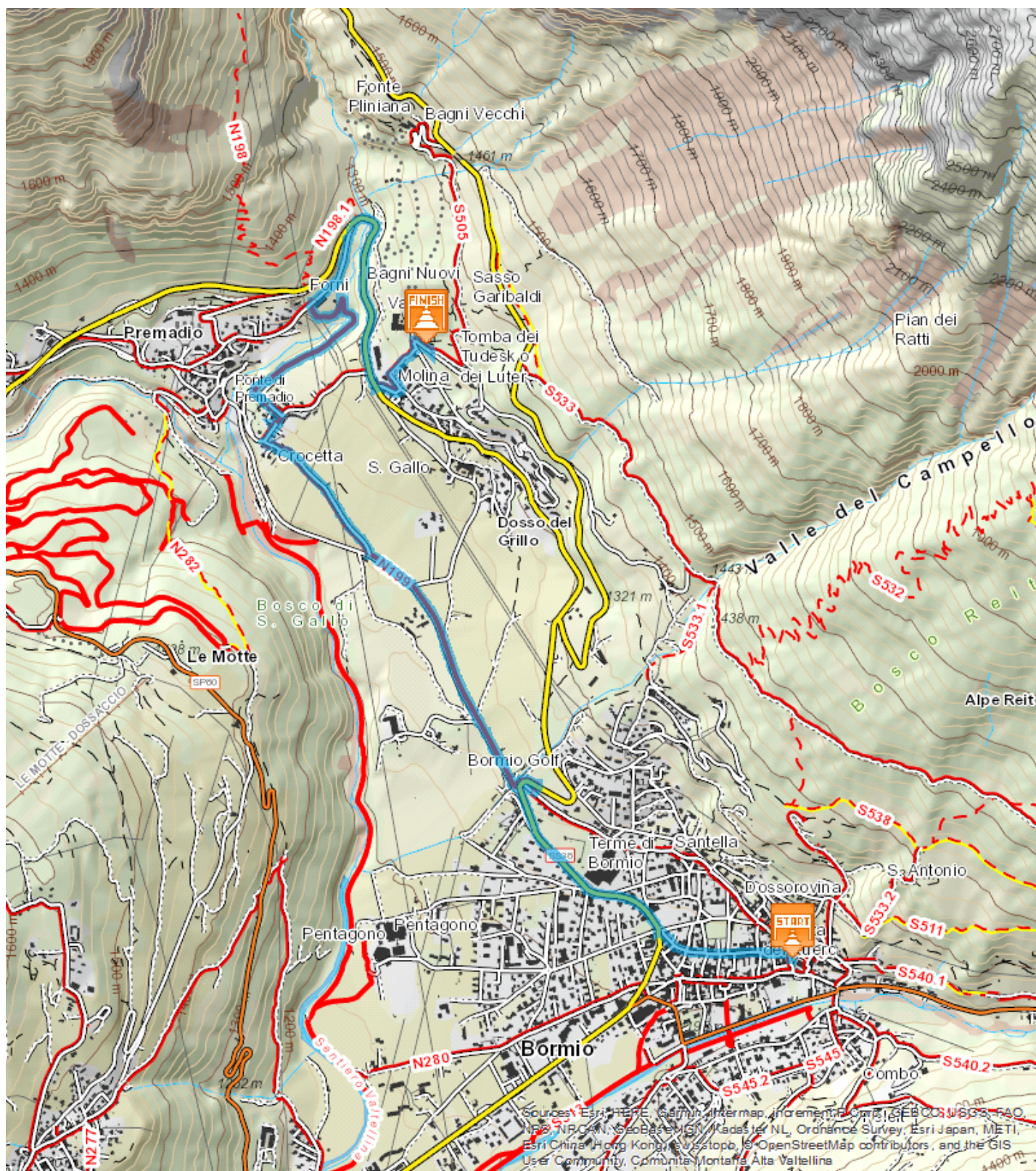
Facile 

5,083 Km

 1:00 - 2:00
h

 164 m

 43 m



DESCRIZIONE



Dalla Piazza del Kuerc si attraversa il centro di Bormio passando davanti allo stabilimento termale di Bormio Terme sino a raggiungere il Golf di Bormio, un campo pratica di 9 buche. Seguendo la pista ciclabile si raggiunge la medioevale Chiesa di San Gallo e si prosegue verso l'abitato di Premadio, passando davanti al Cimitero dei Soldati, dove dimorarono le spoglie dei caduti fra il 1915 e il 1918 sul fronte militare Cevedale Gavia. A questo punto si imbocca il sent. N199 che conduce alle Ferriere di Premadio. Si sale quindi verso la strada statale e, dopo un breve tratto in direzione Bormio si raggiunge la localita' Molina, dalla quale, sulla sinistra, si imbocca la strada asfaltata che conduce ai Bagni di Bormio.

Bagni Nuovi di Bormio. Il centro Terme e Benessere, annesso al Grand Hotel Bagni Nuovi , si articola in quattro settori con oltre trenta differenti servizi termali di cui sette vasche e piscine all'aperto. Una realta' unica fatta di aromi, luci, immagini e colori tutti naturali utilizzabili dodici mesi l'anno.

Partenza:Piazza del Kuerc

Arrivo:Bagni di Bormio

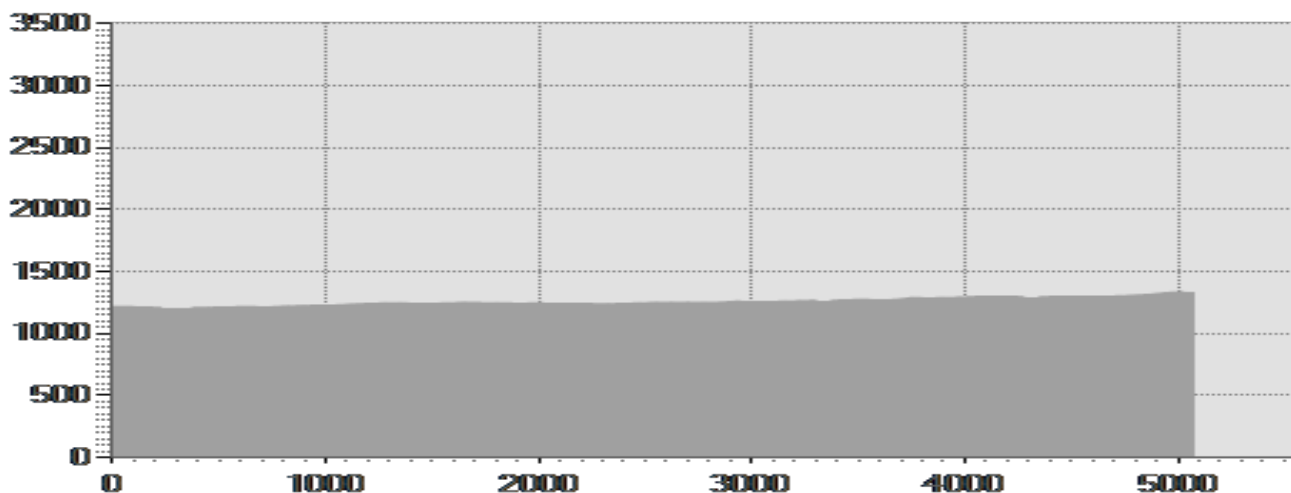
Attrezzatura necessaria:

Descrizione difficoltà:

Parcheggio:

Mappa:Bike and Trekking Map Alta Valtellina n° 4

Autore:



DATI TECNICI

Lunghezza	— 5,083 Km	Tecnica	☆☆☆☆☆
Durata	🕒 1:00 - 2:00 h	Condizione	☆☆☆☆☆
Dislivello in salita	📈 164 m	Fatica	☆☆☆☆☆
Dislivello in discesa	📉 43 m	Fondo naturale	3%
Pendenza massima in salita	📈 20%	Fondo asfalto	97%
Pendenza massima in discesa	📉 4%	Selciato o lastricato	0%
Quota massima e minima	📊 1338 m 1213 m	Sentiero attrezzato	0%
Periodo di percorrenza	📅 Gennaio - Dicembre	Ghiaione	0%
		Altro tipo di fondo	0%
		Dati non disponibili	0%

FOTO GALLERY



Bagni Nuovi di Bormio



Bagni di Bormio

Il presente servizio ha esclusivamente finalità informativa. www.valtellinaoutdoor.it non assume alcuna responsabilità per eventuali danni legati alle attività escursionistiche ed allo stato dei percorsi. Si consiglia di consultare il Bollettino Meteo prima di ogni escursione.