


Bormio - Santa Lucia - Forte e Paluaccio di Oga - Palancana - Baita Noa - Le Motte - Bormio


Medio



22,644 Km

 4:00 - 6:00
h

 946 m

 949 m



Sources: Esri, HERE, Garmin, Intermap, increment P Corp., GEBCO, USGS, FAO, NPS, NRCAN, GeBCo, IGN, Kadaster NL, Ordnance Survey, Esri Japan, METI, Esri China (Hong Kong), Swisstopo, © OpenStreetMap contributors, and the GIS User Community, Comunità Montana Alta Valtellina

DESCRIZIONE



Il tracciato inizia dal Pentagono di Bormio e segue la ciclabile che porta all'abitato di Santa Lucia. Si prosegue verso Osteglio e lungo il sent. N280 che porta a Oga. Salendo lungo la strada comunale asfaltata, si raggiungono, tramite un ponte militare, il Forte e il Paluaccio di Oga dove e' possibile una breve sosta e una visita. Riattraversato il ponte, si prendono i sent. N280 e N284 che percorrono in parte la pista da sci, attraversano un lungo ed agevole tratto di bosco, fino a giungere nei pressi della stazione di arrivo della cabinovia di Isolaccia in zona Palancana. Si scende poi dal sent. N282 passando per Fochin e Presura Alta. Un anello sulla pista da fondo conduce in Localita' Baita Noa, passando di fronte al centro di biathlon di Valdidentro. Il ritorno e' previsto dal sent. N282 fino alle Motte, si continua sulla mulattiera N280 che passa da Osteglio fino a S. Lucia e di nuovo al Pentagono di Bormio.

Pentagono di Bormio Ha una superficie di 1800 mq e capienza totale di 1990 posti. Lo spazio platea puo' essere utilizzato per parquet di basket o volley, salone per feste e banchetti, pista da ballo, spazio espositivo. L'ampio palco e' in grado di ospitare spettacoli teatrali, musicali, operistici ed eventi congressuali.

Partenza:Pentagono di Bormio

Arrivo:Bormio

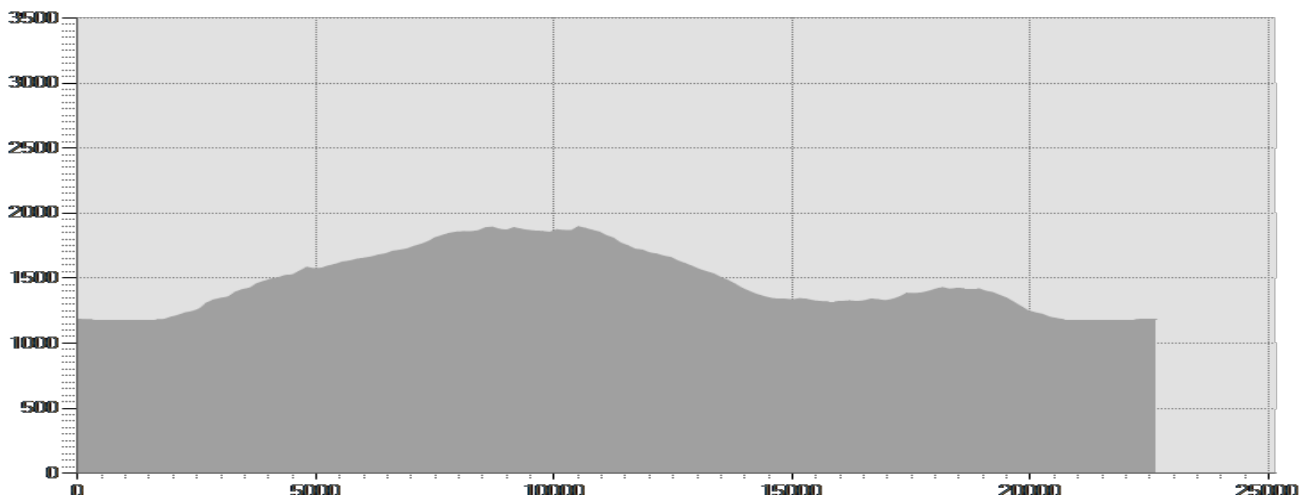
Attrezzatura necessaria:

Descrizione difficoltà:

Parcheggio:

Mapa:Bike and Trekking Map Alta Valtellina n° 4

Autore:



DATI TECNICI

Lunghezza	— 22,644 Km	Tecnica	☆☆☆☆☆
Durata	☾ 4:00 - 6:00 h	Condizione	☆☆☆☆☆
Dislivello in salita	↗ 946 m	Fatica	☆☆☆☆☆
Dislivello in discesa	↘ 949 m	Fondo naturale	63%
Pendenza massima in salita	↗ 30%	Fondo asfalto	37%
Pendenza massima in discesa	↘ 13%	Selciato o lastricato	0%
Quota massima e minima	🏔️ 1896 m	Sentiero attrezzato	0%
	🏔️ 1180 m	Ghiaione	0%
Periodo di percorrenza	Giugno -	Altro tipo di fondo	0%
	Ottobre	Dati non disponibili	0%

FOTO GALLERY



Il Pentagono di Bormio



Pedalando lungo il percorso Forte di Oga

Il presente servizio ha esclusivamente finalità informativa. www.valtellinaoutdoor.it non assume alcuna responsabilità per eventuali danni legati alle attività escursionistiche ed allo stato dei percorsi. Si consiglia di consultare il Bollettino Meteo prima di ogni escursione.