



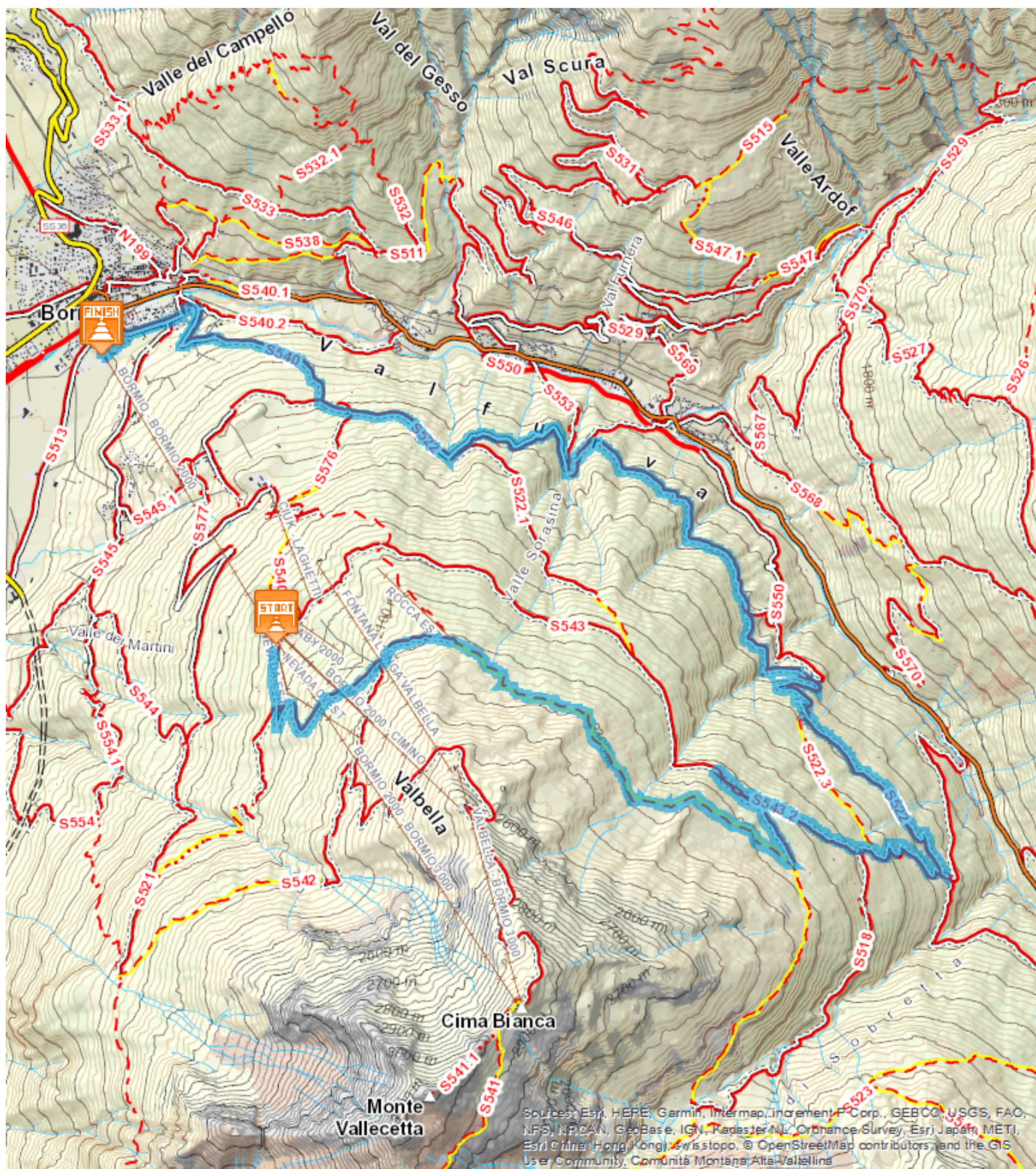


Bormio - Funivia Bormio 2000 - La Rocca - Sobretta - Calvarana - Campolungo - Feleit - Bormio

Medio  — 19,761 Km  5:00 - 6:00 h  563 m  1307 m



## DESCRIZIONE





Da Bormio si prende la funivia fino a Bormio 2000 dove e' possibile imboccare i sent. S543 e poi S543.1 che attraversano le piste da sci e portano in localita' La Rocca. In questa zona sono presenti alcuni ristori dove e' possibile sostare ammirando l'imponente scenario alpino circostante e degustare i piatti dell'ottima cucina locale. Si prosegue in quota lungo il sent. S542 che porta a Sobrettina e in discesa lungo i sent. S543 S543.2 S518 S522 fino ai monti di Sobretta di Sotto. Da qui il tracciato diventa prevalentemente pianeggiante con dei tratti di discesa e brevi salite. Ci si immerge in un folto bosco di Abete Rosso con incantevoli aperture panoramiche sulla Valfurva. Si oltrepassano le localita' Calvarana, Le Poce e Campolungo e, a destra, si imbecca un ripido tracciato, sent. S540, che porta prima a Feleit e poi Bormio.

Abete rosso, Peccio, Pezzo Albero sempreverde, alto sino a 50 60 m., molto longevo, a tronco diritto e cilindrico e molto resinoso. Il legno, bianco, e' tenero e lucido; si usa largamente per lavori correnti di falegnameria, per infissi e imballaggi. Ottimo nell'industria cartaria per cellulosa.

**Partenza:**Ski Stadium Bormio

**Arrivo:**Ski Stadium Bormio

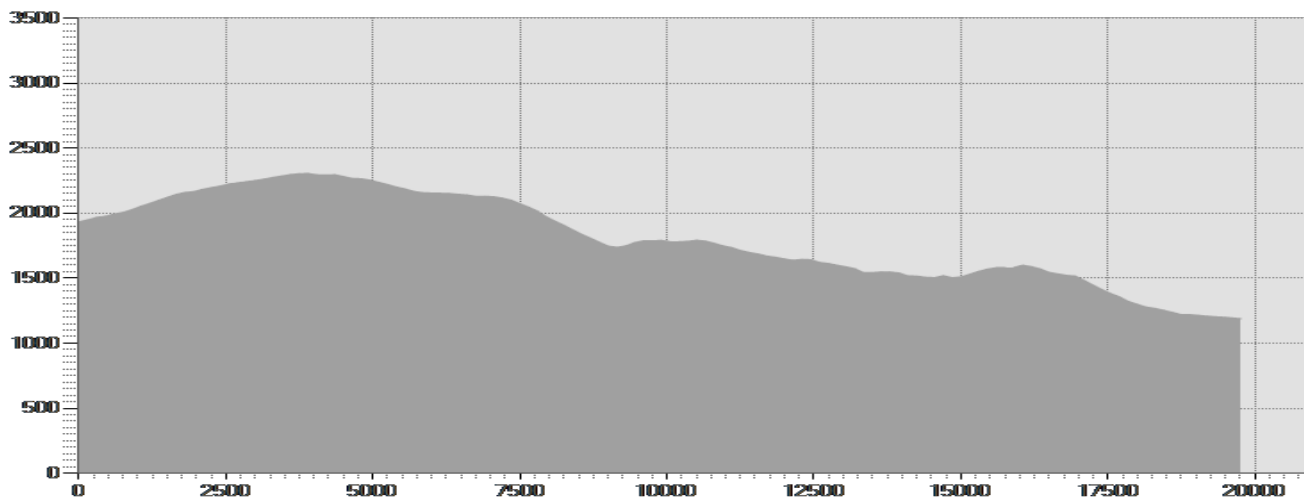
**Attrezzatura necessaria:**

**Descrizione difficoltà:**

**Parcheggio:**

**Mappa:**Bike and Trekking Map Alta Valtellina n° 4

**Autore:**



## DATI TECNICI

Lunghezza	— 19,761 Km	Tecnica	★★★★★
Durata	🕒 5:00 - 6:00 h	Condizione	★★★★★
Dislivello in salita	📈 563 m	Fatica	★★★★★
Dislivello in discesa	📉 1307 m	Fondo naturale	84%
Pendenza massima in salita	📈 16%	Fondo asfalto	16%
Pendenza massima in discesa	📉 15%	Selciato o lastricato	0%
Quota massima e minima	📊 2306 m 1190 m	Sentiero attrezzato	0%
Periodo di percorrenza	Giugno - Ottobre	Ghiaione	0%
		Altro tipo di fondo	0%
		Dati non disponibili	0%

## FOTO GALLERY



Segnaletica Baitin dei Pastori



Strada da Sobretta al 2000





Strada di Campolungo



Baite a Calvarana

*Il presente servizio ha esclusivamente finalità informativa. [www.valtellinaoutdoor.it](http://www.valtellinaoutdoor.it) non assume alcuna responsabilità per eventuali danni legati alle attività escursionistiche ed allo stato dei percorsi. Si consiglia di consultare il Bollettino Meteo prima di ogni escursione.*