



21,092 Km

 06:14 h

 529 m

 1002 m



DESCRIZIONE



Dal Rifugio Forni al Parcheggio di Fantelle, questa e' la suggestiva tappa sospesa sopra la Valfurva, ai piedi del monte Confinale, dove in un susseguirsi di suggestivi cambi di panorama si incontrano piccoli nuclei di baite e malghe: i Forni con le vicine baite di Pradaccio, le Baite Ables , la Malga di Confinale e le Baite di Cavallaro. Attraversando boschi secolari e rosee sponde ricoperte di rododendri, e' frequente osservare specie animali simbolo del Parco Nazionale dello Stelvio come il Gipeto, l'Aquila Reale, le marmotte e l'ermellino. Arrivati a Baite Cavallaro , dopo un ampio sguardo panoramico sulla conca di Bormio, inizia la discesa sino all'imbocco della Val Zebbru' per poi concludere la tappa al parcheggio di Fantelle, nella frazione di Madonna dei Monti.

Partenza:Forni

Arrivo:Fantelle

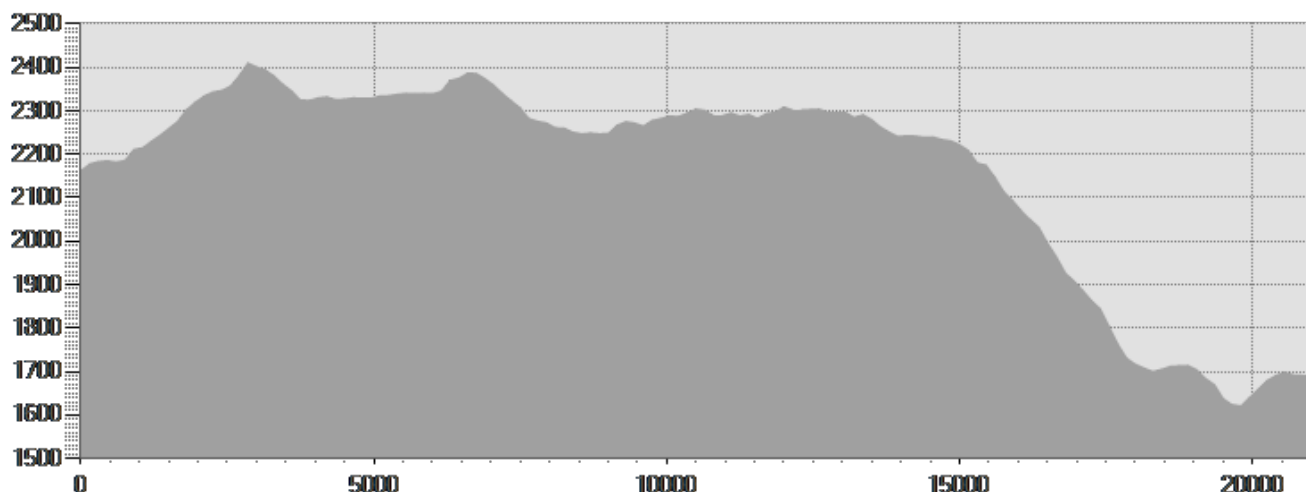
Attrezzatura necessaria:

Descrizione difficoltà:

Parcheggio:Forni

Mappa:

Autore:



DATI TECNICI

Lunghezza	— 21,092 Km	Tecnica	★★★★★
Durata	🕒 06:14 h	Condizione	★★★★★
Dislivello in salita	📈 529 m	Fatica	★★★★★
Dislivello in discesa	📉 1002 m	Fondo naturale	99%
Pendenza massima in salita	📈 19%	Fondo asfalto	1%
Pendenza massima in discesa	📉 28%	Selciato o lastricato	0%
Quota massima e minima	📊 2411 m	Sentiero attrezzato	0%
	1622 m	Ghiaione	0%
Percorribilità bike	100%	Altro tipo di fondo	0%
Periodo di percorrenza	Luglio - Ottobre	Dati non disponibili	0%

Il presente servizio ha esclusivamente finalità informativa. www.valtellinaoutdoor.it non assume alcuna responsabilità per eventuali danni legati alle attività escursionistiche ed allo stato dei percorsi. Si consiglia di consultare il Bollettino Meteo prima di ogni escursione.